

REPORTE VULCANOLÓGICO | IGP/CENVUL/RVD 2023-0011

11 DE ENERO DE 2023

Se comparte a continuación información del monitoreo volcánico en tiempo real realizado por el Centro Vulcanológico Nacional (CENVUL).

Contenido

| | | |
|--|----------|----------|
| Volcanes de la Región Arequipa | | 2 |
| Volcán Sabancaya (en actividad eruptiva) | | 2 |
| Volcán Misti | | 3 |
| Volcán Chachani | | 3 |
| Volcán Coropuna | | 4 |
| Volcanes de la Región Moquegua | | 5 |
| Volcán Ubinas | | 5 |
| Volcán Huaynaputina | | 6 |
| Volcanes de la Región Tacna | 7 | 6 |
| Volcán Tutupaca | | 7 |
| Volcán Yucamane | | 7 |
| Volcán Casiri | | 8 |
| Volcanes de la Región Ayacucho | | 9 |
| Volcán Sara Sara | | 9 |
| Volcán Cerro Auquihuato | | 9 |



Figura 1.- Volcanes monitoreados en tiempo real por el Instituto Geofísico del Perú a través del Centro Vulcanológico Nacional.

VOLCANES DE LA REGIÓN AREQUIPA

1. SABANCAYA (PROVINCIA CAYLLOMA) – EN ACTIVIDAD ERUPTIVA

- Proceso eruptivo con niveles moderados.
- En las últimas 24 horas, se registraron 50 explosiones de baja a mediana intensidad. Las emisiones de ceniza alcanzaron alturas de hasta 1500 m sobre la cima del volcán (Figura 2).
- Se registraron 72 señales sísmicas de tipo Largo Periodo (LP), relacionadas al movimiento de magma y gases propio del proceso eruptivo vigente.
- Según el análisis de imágenes satelitales y el modelo de dispersión del SENAMHI, la dispersión de cenizas fue hacia el sector oeste, en dirección del distrito de Huambo y centros poblados, además de estancias y zonas de pastoreo.
- El sistema MIROVA ha detectado 2 anomalías térmicas, ambas de 4 MW, que estarían relacionadas a la presencia de un cuerpo de lava sobre la superficie del cráter

Conclusión: La actividad eruptiva del volcán Sabancaya se mantiene en niveles moderados, es decir, con el registro continuo de emisiones con columnas de gas y ceniza menores a los 1500 m de altura sobre la cima del volcán y su consecuente dispersión. La población debe permanecer atenta ante la posible caída de ceniza y seguir las recomendaciones efectuadas por las autoridades de Defensa Civil.

Nivel de alerta volcánica actual: **naranja**.




Figura 2.- Imagen de monitoreo del volcán Sabancaya capturada por la cámara de monitoreo Chivay, ubicada en el sector noreste del volcán. La hora corresponde a formato UTC.


2. MISTI (PROVINCIA AREQUIPA)

- Niveles de actividad bajos.

- En las últimas 24 horas, se han registrado 13 sismos de tipo Volcano-Tectónico con una magnitud menor a M2.0, asociados a procesos de fracturamiento de rocas al interior del volcán.
- No se registró actividad fumarólica sobre el cráter (Figura 3).
- No se han registrado procesos de deformación del edificio volcánico.
- El sistema MIROVA no ha detectado anomalías térmicas sobre la superficie del cráter del volcán.
- No existen indicios de reactivación o proceso eruptivo en el corto plazo.

Conclusión: La actividad del volcán Misti se mantiene baja. Para los siguientes días, no se esperan cambios significativos respecto al nivel de su actividad.

Nivel de alerta volcánica actual: **verde**



*Figura 3.-
Imagen de
monitoreo
del volcán
Misti
capturada
por la
cámara de
monitoreo
Misti 1,
ubicada en
el sector
suroeste del
volcán. La
hora
correspond
e a formato
UTC.*

3. CHACHANI (PROVINCIA AREQUIPA)

- Niveles de actividad bajos.
- En las últimas 24 horas, no se han registrado sismos al interior del volcán.
- No se registró actividad fumarólica sobre el cráter (Figura 4).
- El sistema MIROVA no ha detectado anomalías térmicas sobre la superficie del cráter del volcán.
- No existen indicios de reactivación o proceso eruptivo del volcán Chachani en el corto plazo.

Conclusión: La actividad del volcán Chachani se mantiene muy baja. Para los siguientes días, no se esperan cambios significativos respecto a su actividad.

Nivel de alerta volcánica actual: **verde**




Figura 4.-
Imagen de
monitoreo
del volcán
Chachani
capturada
por la
cámara de
monitoreo
Chachani 1,
ubicada en
el sector sur
del volcán.
La hora
correspond
e a formato
UTC.

4. COROPUNA (PROVINCIAS CONDESUYOS Y CASTILLA)

- Niveles de actividad bajos.
- En las últimas 24 horas, se han registrado 4 sismos de tipo Volcano-Tectónico con una magnitud menor a M2.0, asociados a procesos de fracturamiento de rocas al interior del volcán.
- No se registró actividad fumarólica sobre el cráter (Figura 5).
- El sistema MIROVA no ha detectado anomalías térmicas sobre la superficie del volcán.
- No existen indicios de reactivación o proceso eruptivo en el corto plazo.

Conclusión: La actividad del volcán Coropuna se mantiene muy baja. Para los siguientes días, no se esperan cambios significativos respecto a su actividad.

Nivel de alerta volcánica actual: **verde**




Figura 5.-
Imagen de
monitoreo del
volcán
Coropuna
capturada por
la cámara de
monitoreo
Coropuna 1,
ubicada en el
sector sur del
volcán. La hora
corresponde a
formato UTC.

VOLCANES DE LA REGIÓN MOQUEGUA

5. UBINAS (PROVINCIA GENERAL SÁNCHEZ CERRO)

- Actividad volcánica con niveles bajos.
- En las últimas 24 horas, no se han registrado sismos al interior del volcán.
- No se registró actividad fumarólica sobre el cráter (Figura 6).
- El sistema MIROVA no ha detectado anomalías térmicas sobre la superficie del volcán.
- No se registran procesos de deformación del edificio volcánico.

Conclusión: La actividad del volcán Ubinas se mantiene baja. Para los siguientes días, no se esperan cambios significativos respecto a su actividad.
Nivel de alerta volcánica actual: **verde**

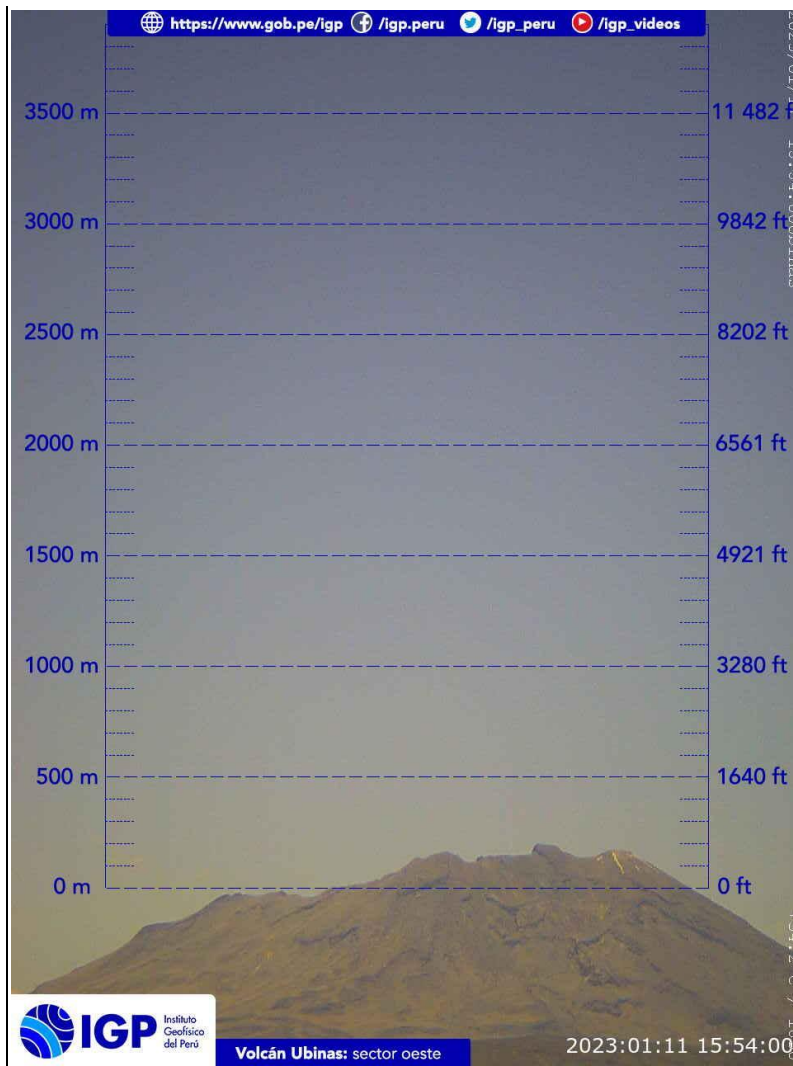


Figura 6.- Imagen de monitoreo del volcán Ubinas capturada por la cámara de monitoreo Ubinas 1, ubicada en el sector oeste del volcán. La hora corresponde a formato UTC.

6. HUAYNAPUTINA (PROVINCIA GENERAL SÁNCHEZ CERRO)

- Niveles de actividad bajos.
- En las últimas 24 horas, no se han registrado sismos al interior del volcán.
- No existen indicios de reactivación o proceso eruptivo del volcán Huaynaputina en el corto plazo.

Conclusión: La actividad del volcán Huaynaputina se mantiene baja. Para los siguientes días, no se esperan cambios significativos respecto a su actividad.

Nivel de alerta volcánica actual: **verde**

7. TICSANI (PROVINCIA MARISCAL NIETO)

- Niveles de actividad bajos.
- En las últimas 24 horas, se han registrado 13 sismos de tipo Volcano-Tectónico con una magnitud menor a M2.0, asociados a procesos de fracturamiento de rocas al interior del volcán.
- No se registró actividad fumarólica sobre el cráter.
- El sistema MIROVA no ha detectado anomalías térmicas sobre la superficie del cráter del volcán.
- No existen indicios de reactivación o proceso eruptivo en el corto plazo.

Conclusión: La actividad del volcán Ticsani se mantiene baja. Para los siguientes días, no se esperan cambios significativos respecto a su actividad.

Nivel de alerta volcánica actual: **verde**

VOLCANES DE LA REGIÓN TACNA

8. TUTUPACA (PROVINCIA CANDARAVE)

- Niveles de actividad bajos.
- En las últimas 24 horas, no se han registrado sismos al interior del volcán.
- El sistema MIROVA no ha detectado anomalías térmicas sobre la superficie del cráter del volcán.
- No existen indicios de reactivación o proceso eruptivo del volcán Tutupaca en el corto plazo.

Conclusión: La actividad del volcán Tutupaca se mantiene baja. Para los siguientes días, no se esperan cambios significativos respecto a su actividad.

Nivel de alerta volcánica actual: **verde**

9. YUCAMANE (PROVINCIA CANDARAVE)

- Niveles de actividad bajos.
- En las últimas 24 horas, no se han registrado sismos al interior del volcán.
- No se registró actividad fumarólica sobre el cráter (Figura 7).
- El sistema MIROVA no ha detectado anomalías térmicas sobre la superficie del cráter del volcán.
- No existen indicios de reactivación o proceso eruptivo del volcán Yucamane en el corto plazo.

Conclusión: La actividad del volcán Yucamane se mantiene baja. Para los siguientes días, no se esperan cambios significativos respecto a su actividad.

Nivel de alerta volcánica actual: **verde**



Figura 7.- Imagen de monitoreo del volcán Yucamane capturada por la cámara de monitoreo Yucamane, ubicada en el sector sur del volcán. La hora corresponde a formato UTC.

10. CASIRI (PROVINCIA TACNA)

- Niveles de actividad bajos.
- En las últimas 24 horas, se ha registrado 1 evento de fractura que estaría relacionado con la dinámica de la falla Pacollo y fallas locales presentes en la zona.
- El sistema MIROVA no ha detectado anomalías térmicas sobre la superficie del cráter del volcán Casiri.
- No existen indicios de reactivación o proceso eruptivo del volcán Casiri en el corto plazo.

Conclusión: La actividad del volcán Casiri se mantiene baja. Para los siguientes días, no se esperan cambios significativos respecto a su actividad.

Nivel de alerta volcánica actual: **verde**

VOLCANES DE LA REGIÓN AYACUCHO

11. SARA SARA (PROVINCIAS PÁUCAR DEL SARA SARA Y PARINACOCHAS)

- Niveles de actividad bajos.
- En las últimas 24 horas, se ha registrado 1 sismo de tipo Volcano-Tectónico con una magnitud menor a M2.0, asociado a procesos de fracturamiento de rocas al interior del volcán.
- No se registró actividad fumarólica sobre el cráter (Figura 8).
- El sistema MIROVA no ha detectado anomalías térmicas sobre la superficie del cráter del volcán.
- No existen indicios de reactivación o proceso eruptivo del volcán Sara Sara en el corto plazo.

Conclusión: La actividad del volcán Sara Sara se mantiene muy baja. Para los siguientes días, no se esperan cambios significativos respecto a su actividad.

Nivel de alerta volcánica actual: **verde**



Figura 8.- Imagen de monitoreo del volcán Sara Sara capturada por la cámara de monitoreo Sara Sara, ubicada en el sector este del volcán. La hora corresponde a formato UTC.

12. CERRO AUQUIHUATO (PROVINCIA PÁUCAR DEL SARA SARA)

- Niveles de actividad bajos.
- En las últimas 24 horas, no se han registrado sismos al interior del volcán.
- El sistema MIROVA no ha detectado anomalías térmicas sobre la superficie del cráter del volcán.
- No existen indicios de reactivación o proceso eruptivo del volcán Cerro Auquihuato en el corto plazo.

Conclusión: La actividad del volcán Cerro Auquihuato se mantiene muy baja. Para los siguientes días, no se esperan cambios significativos respecto a su actividad.

Nivel de alerta volcánica actual: **verde**