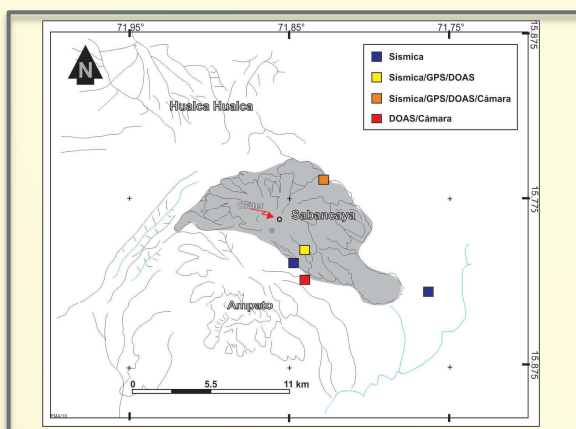


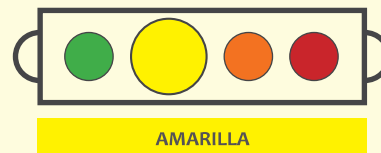
IMAGEN DE MONITOREO VISUAL EN TIEMPO REAL



RED DE MONITOREO EN TIEMPO REAL



NIVEL DE ALERTA



CONCLUSIONES

- Durante esta semana, la sismicidad estuvo representada principalmente por eventos asociados a emisiones de ceniza (Tremor). Los eventos relacionados a ascenso de magma (Híbrido) se mantuvieron moderados. Se registraron 279 explosiones.
- Las columnas eruptivas de gases y cenizas alcanzaron hasta los 4200 metros sobre la cima del volcán.
- Se han registrado pequeños signos de deformación en el flanco sureste del volcán.
- El flujo del gas volcánico (SO₂) registro un valor máximo de 7010 Tn/día.

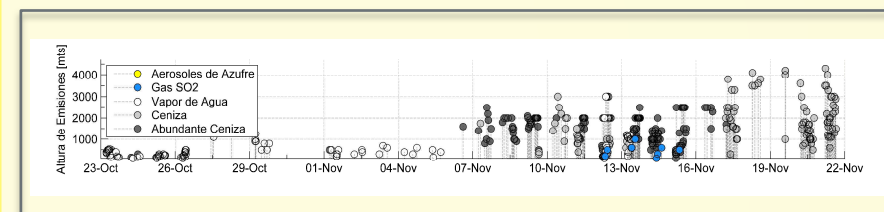
RECOMENDACIONES

- Informarse permanentemente mediante los reportes emitidos conjuntamente por el OVI y el OVS.
- No acercarse en un radio de 10 km.
- En caso de caída de ceniza: cubrirse la nariz y boca con paños húmedos o mascarilla.
- Limpiarse los ojos y refrescarse la garganta con agua pura.
- Evitar usar lentes de contacto.
- Mantener cerradas las ventanas de las viviendas.
- Implementar acciones de prevención y mitigación ante un incremento de la actividad.

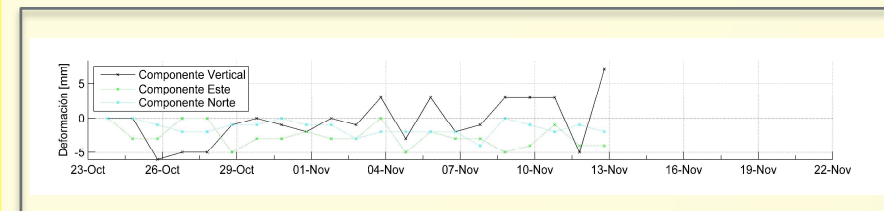
ACTIVIDAD SÍSMICA



ALTURA EMISIONES



DEFORMACIÓN



EMISIÓN DE SO₂

