



Firmado digitalmente por:  
TOVALINO YAPIAS Ivan  
James FAU 20131367008 soft  
Motivo: Doy Vº Bº  
Fecha: 19/03/2024 09:08:19-0500



Firmado digitalmente por:  
DELGADO ORTEGA Edgar FAU  
20131367008 hard  
Motivo: Doy Vº Bº  
Fecha: 19/03/2024 11:26:52-0500



INSTITUTO GEOFÍSICO DEL PERÚ

# *Resolución de Presidencia*

Nº 052-IGP/2024

Lima, 19 de marzo del 2024

## VISTOS:

El Acta de Reunión N° 001-2024-IGP/CPE, el Informe N° 00057-2024-IGP/GG-OPP y el Proveído N° 00200-2024-IGP/GG-OPP; y

## CONSIDERANDO:

Que, con fecha 03 de mayo de 2023 se aprobó la Ley N° 31733, Ley del Instituto Geofísico del Perú - IGP, cuyo objeto es la de fortalecer el Instituto Geofísico del Perú (IGP), a fin de consolidar la investigación científica en los diversos campos de la Geofísica, la prestación de servicios de información que se brinda para la gestión del riesgo de desastres y regular su intervención en las Ciencias de la Tierra, en las Ciencias de la Atmósfera e Hidrósfera, en las Ciencias del Geoespacio, para reducir el impacto destructor de los peligros naturales y antrópicos, y aprovechar las oportunidades y potencialidades que brinda la Geofísica en el desarrollo socioeconómico y ambiental del país;

Que, la Ley N° 31733, Ley del Instituto Geofísico del Perú, dispone que el IGP es un organismo público ejecutor e instituto público de investigación (IPI) y forma parte del Sistema Nacional de Ciencia, Tecnología e Innovación (SINACTI), del Sistema Nacional de Gestión del Riesgo de Desastres (SINAGERD) y del Sistema Nacional de Gestión Ambiental (SNGA), con personería jurídica de derecho público, con autonomía funcional, técnica, administrativa, económica y financiera en el ejercicio de sus atribuciones, se encuentra adscrito al Ministerio del Ambiente y tiene competencia para producir ciencia y tecnología;

Que, mediante Decreto Supremo N° 001-2015-MINAM, aprueba el Reglamento de Organización y Funciones – ROF, del Instituto Geofísico del Perú;

Que, el literal f) del artículo 11 del Reglamento de Organización y Funciones del IGP, establece que es función del Presidente Ejecutivo de la entidad, aprobar el Plan Operativo Institucional y su reformulación;

Que, mediante el Decreto Legislativo N° 1088 se creó el Sistema Nacional de Planeamiento Estratégico y el Centro Nacional de Planeamiento Estratégico – CEPLAN, como órgano rector, orientador y de coordinación de dicho sistema, y como un organismo técnico especializado adscrito a la Presidencia del Consejo de Ministros;

Que, mediante Resolución de Presidencia de Consejo Directivo N° 033-2017/CEPLAN/PCD, y sus modificatorias, se aprueba la "Guía para el Planeamiento Institucional", en adelante Guía, establece las pautas para el planeamiento institucional que comprende la política y los planes que permiten la elaboración o modificación del Plan Estratégico Institucional (PEI) y el Plan Operativo Institucional (POI), en el marco del Ciclo de Planeamiento Estratégico para la mejora continua;

Que, el numeral 4.2 de la sección 6 de la Guía para el Planeamiento Institucional establece que el Titular de la entidad conforma una Comisión de Planeamiento Estratégico bajo su liderazgo, en la cual participan tanto funcionarios de la Alta Dirección como aquellos a cargo de los órganos de línea, de asesoramiento y de apoyo, y otros que el órgano resolutor designe, dependiendo de la estructura organizacional de la entidad;

Que, en el citado numeral 4.2 de la Guía, agrega que es función de la Comisión de Planeamiento Estratégico, entre otros priorizar los Objetivos Estratégicos Institucionales (OEI), Acciones Estratégicas Institucionales (AEI) Actividades Operativas e Inversiones y validar el documento del Plan Estratégico Institucional (PEI) y el Plan Operativo Institucional (POI);

Que, el numeral 6.3 de la mencionada Guía, el POI Anual señala que cuando se modifica el PEI se debe modificar el POI Multianual en el periodo que corresponda. Si el POI Anual es afectado, la entidad realiza su modificación con intervención de la Comisión de Planeamiento y el apoyo del órgano de planeamiento, previo análisis al seguimiento de la ejecución. Asimismo, señala que el POI Anual en ejecución se modifica, además, cuando se presentan las siguientes circunstancias:

- a) *Cambios en la programación de metas físicas de las Actividades Operativas e Inversiones, que estén relacionados al mejoramiento continuo de los procesos y/o su priorización.*
- b) *Incorporación de nuevas Actividades Operativas e Inversiones por cambios en el entorno, cumplimiento de nuevas disposiciones normativas dictadas por el Ejecutivo o el Legislativo, entre otros que contribuyan con la implementación y cumplimiento de la estrategia del PEI;*

Que, mediante Resolución de Presidencia N° 030-IGP/2022, de fecha 10 de mayo del 2022, se aprobó la Ampliación de la Temporalidad del Plan Estratégico Institucional (PEI) 2020-2024 del Instituto Geofísico del Perú –IGP al 2026;

Que, mediante Resolución de Presidencia N° 165-IGP/2022, de fecha 30 de diciembre del 2022, se aprueba el Presupuesto Institucional de Apertura de Gastos correspondiente al año fiscal 2023, del Pliego 112 - Instituto Geofísico del Perú;

Que, a través de la Resolución de Presidencia N° 167-IGP/2022, de fecha 31 de diciembre del 2022, se aprueba el Plan Operativo Institucional POI anual, consistente con el PIA 2023 del pliego 112 - Instituto Geofísico del Perú-IGP;

Que, con Resolución de Presidencia N° 135-IGP/2023, de fecha 04 de septiembre del 2023, mediante el cual se aprueba el Plan Operativo Institucional (POI) Anual 2023 Modificado Versión 1 del Instituto Geofísico del Perú (IGP);

Que, mediante Resolución de Presidencia N° 219-IGP/2023, de fecha 30 de diciembre del 2023, se aprueba el Plan Operativo Institucional (POI) Anual 2023, Modificado Versión 2 del Instituto Geofísico del Perú (IGP);

Que, mediante el Acta de Reunión N° 001-2024-IGP/CPE, de fecha 21 de febrero del 2024, la Comisión de Planeamiento Estratégico del Instituto Geofísico del Perú acuerdan validar la propuesta de la modificación del Plan Operativo Institucional (POI) año 2023, Versión 3 valida el documento del POI Anual 2023 Modificado versión 3;

Que, mediante el Informe N° 00057-2024-IGP/GG-OPP, de fecha 05 de marzo del 2024, la Oficina de Planeamiento y Presupuesto, concluye que:

*4.1 Ante lo expuesto, esta Oficina presenta la propuesta del Plan Operativo Institucional (POI) Anual 2023 Modificado versión 3, cuyo sustento se debe a las incorporaciones y rebajas efectuadas hasta el 31 de diciembre de 2023.*

*4.2 Se registró en el Aplicativo CEPLAN V.01, los techos presupuestales actualizados por cada Centro de Costo, con una programación financiera total de S/ 39,061,865.00.*

*4.3 Mediante Acta N° 001-2024-IGP/GG-OPP, la Comisión de Planeamiento Estratégico del IGP, Válida de la Modificación del POI Anual 2023, Versión 3;*

Que, mediante el Proveído N° 00200-2024-IGP/GG-OPP, el Jefe de la Oficina de Planeamiento y Presupuesto, insta a considerar la eficacia anticipada al 31 de diciembre de 2023, del "Plan Operativo Institucional (POI) Anual 2023 Modificado versión 3" del Instituto Geofísico del Perú;

Con el visado de la Gerencia General, de la Oficina de Asesoría Jurídica y de la Oficina de Planeamiento y Presupuesto; y

De conformidad con la Ley N° 31733 Ley del Instituto Geofísico del Perú, el Decreto Supremo N° 001-2015-MINAM, que aprueba el Reglamento de Organización y Funciones del Instituto Geofísico del Perú (IGP); el Decreto Legislativo N° 1088, Ley del Sistema Nacional de Planeamiento Estratégico y del Centro Nacional de Planeamiento Estratégico, la Resolución de Presidencia del Consejo Directivo N° 033-2017/CEPLAN/PCD y modificatorias.

#### **SE RESUELVE:**

**Artículo 1.-** Aprobar, con efectividad desde el 31 de diciembre de 2023, el "Plan Operativo Institucional (POI) Anual 2023 Modificado versión 3" del Instituto Geofísico del Perú (IGP), el mismo que como anexo forma parte integrante de la presente Resolución.

**Artículo 2.-** Disponer que el Plan Operativo Institucional (POI) Anual 2023 Modificado versión 3, sea difundido a través del portal web del Instituto Geofísico del Perú [www.gob.pe/igp](http://www.gob.pe/igp).

**Artículo 3.-** Disponer la publicación de la presente Resolución de Presidencia en el Portal Web Institucional del Instituto Geofísico del Perú [www.gob.pe/igp](http://www.gob.pe/igp).

**Regístrese, comuníquese y cúmplase.**


**Dr. Hernando Tavera Huarache**  
Presidente Ejecutivo



Firmado digitalmente por:  
TAVERA HUARACHE Hernando  
Jhonny FAU 20131367008 hard  
Motivo: Soy el autor del  
documento  
Fecha: 19/03/2024 18:39:31-0500



Firmado digitalmente por:  
BUENO CANO Raul Javier  
FAU 20131367008 hard  
Motivo: Doy Vº Bº  
Fecha: 19/03/2024 11:29:50-0500

	<b>MODIFICACIÓN</b>	Versión: 1.0
	<b>PLAN OPERATIVO INSTITUCIONAL (POI) ANUAL 2023 MODIFICADO VERSIÓN 3</b>	Fecha: Diciembre-2023 Sigla de Área: OPP

---

# **PLAN OPERATIVO INSTITUCIONAL (POI) ANUAL 2023 MODIFICADO VERSIÓN 3**

**Versión 3.0**



	<b>MODIFICACIÓN</b>	Versión: 1.0
	<b>PLAN OPERATIVO INSTITUCIONAL (POI) ANUAL 2023 MODIFICADO VERSIÓN 3</b>	Fecha: Diciembre-2023 Sigla de Área: OPP

## PLAN OPERATIVO INSTITUCIONAL (POI) ANUAL 2023 MODIFICADO VERSIÓN 3

VERSIÓN	FECHA	DESCRIPCIÓN
3.0	Diciembre-2023	Modificación
<b>FORMULADO (DENOMINACIÓN DE ORGANO/UNIDAD ORGANICA)</b>	<b>REVISADO Y VISADO  OFICINA DE PLANEAMIENTO Y PRESUPUESTO</b>	<b>REVISADO Y VISADO  OFICINA DE GERENCIA GENERAL</b>
Oficina de Planeamiento y Presupuesto	Oficina de Planeamiento y Presupuesto	
<b>REVISADO Y VISADO ASESORÍA JURÍDICA</b>	<b>APROBADO  PRESIDENCIA EJECUTIVA</b>	

	<b>MODIFICACIÓN</b>	Versión: 1.0
	<b>PLAN OPERATIVO INSTITUCIONAL (POI) ANUAL 2023 MODIFICADO VERSIÓN 3</b>	Fecha: Diciembre-2023 Sigla de Área: OPP

## Contenido

<b>I.</b>	<b>DECLARACIÓN DE LA POLÍTICA INSTITUCIONAL DEL IGP.....</b>	<b>5</b>
<b>II.</b>	<b>MARCO ESTRATÉGICO INSTITUCIONAL .....</b>	<b>7</b>
<b>2.1</b>	<b>Misión Institucional.....</b>	<b>7</b>
<b>2.2</b>	<b>Objetivos Estratégicos Institucionales (OEI).....</b>	<b>8</b>
<b>2.3</b>	<b>Acciones Estratégicas Institucionales (AEI) .....</b>	<b>8</b>
<b>III.</b>	<b>ORGANIZACIÓN .....</b>	<b>11</b>
<b>3.1</b>	<b>Estructura Orgánica.....</b>	<b>12</b>
<b>IV.</b>	<b>JUSTIFICACIÓN Y DETALLE DE LA MODIFICACIÓN DEL POI 2023. ....</b>	<b>11</b>
<b>V.</b>	<b>PROGRAMACIÓN FINANCIERA .....</b>	<b>13</b>
<b>5.1</b>	<b>Categoría Presupuestal:.....</b>	<b>14</b>
<b>5.2</b>	<b>Fuente de Financiamiento: .....</b>	<b>14</b>
<b>5.3</b>	<b>Genérica de Gasto: .....</b>	<b>14</b>
<b>5.4</b>	<b>Centro de Costo: .....</b>	<b>15</b>
<b>VI.</b>	<b>PROGRAMACIÓN FISICA.....</b>	<b>15</b>
<b>6.1</b>	<b>Actividades Operativas por Objetivo Estratégico Institucional (OEI): .....</b>	<b>15</b>
<b>6.2</b>	<b>Actividades Operativas por Centro de Costo:.....</b>	<b>17</b>

	<b>MODIFICACIÓN</b>	Versión: 1.0
	<b>PLAN OPERATIVO INSTITUCIONAL (POI) ANUAL 2023 MODIFICADO VERSIÓN 3</b>	Fecha: Diciembre-2023 Sigla de Área: OPP

## PRESENTACIÓN

El Instituto Geofísico del Perú (IGP) es un organismo público ejecutor adscrito al Ministerio del Ambiente, tiene competencia para producir ciencia y tecnología en los diversos campos de la Geofísica, realiza investigación científica, desarrollo tecnológico, transferencia de tecnología, monitoreo y vigilancia de la dinámica interna y externa de la Tierra que dan origen a peligros naturales y antrópicos, y del espacio exterior. Asimismo, cuenta con la calificación de instituto público de investigación (IPI) y forma parte del Sistema Nacional de Ciencia, Tecnología e Innovación (SINACTI), del Sistema Nacional de Gestión del Riesgo de Desastres (SINAGERD) y del Sistema Nacional de Gestión Ambiental (SNGA) contribuyendo a comprender y reducir el impacto de los peligros naturales que ponen en riesgo a la población y sus medios de vida. Tiene personería jurídica de derecho público, con autonomía funcional, técnica, administrativa, económica y financiera, en el ejercicio de sus atribuciones y constituye un pliego presupuestal.


En ese sentido, y en el marco de sus funciones aprobadas mediante Decreto Supremo N° 001-2015-MINAM y conforme a los lineamientos y prioridades de la Política General de Gobierno aprobada con D.S. N° 042-2023-PCM, Política Nacional del Ambiente al 2030 aprobada con D.S. N° 023-2021-MINAM, Plan Estratégico Sectorial Multianual 2017-2024 del Sector Ambiental ampliado al 2026 aprobado con R.M. N° 069-2022-MINAM y el Plan Estratégico Institucional (PEI) 2020-2024 Ampliado al 2026, aprobado mediante R.P. N° 030-IGP/2022, el IGP desarrolla su planificación estratégica y operativa, la cual ha sido desarrollada siguiendo las pautas de la Guía para el Planeamiento Institucional aprobada por CEPLAN.

El Plan Operativo Institucional (POI) Modificado – Versión 3 del Instituto Geofísico del Perú (IGP), es una herramienta de gestión de corto plazo que permite articular y consolidar adecuadamente las actividades operativas de los órganos y/o unidades orgánicas con las Acciones Estratégicas Institucionales (AEI) y los Objetivos Estratégicos Institucionales (OEI), los mismos que, a su vez, se encuentran articulados a los objetivos estratégicos sectoriales establecidos en el Plan Estratégico Sectorial (PESEM) con extensión del Horizonte al 2026 del Sector Ambiental.

La elaboración del Plan Operativo Institucional (POI) Modificado – Versión 3, fue desarrollado con la participación de los órganos y unidades orgánicas, las cuales incorporaron nuevas actividades operativas, metas físicas y financieras a consecuencia de las incorporaciones presupuestales efectuadas para el cumplimiento de los objetivos institucionales.

El presente documento contiene la Declaración de Política Institucional, Misión Institucional, Acciones Estratégicas Institucionales (AEI) priorizadas por Objetivo Estratégico Institucional (OEI) y los formatos de programación física y financiera.




	<b>MODIFICACIÓN</b>	Versión: 1.0
	<b>PLAN OPERATIVO INSTITUCIONAL (POI) ANUAL 2023 MODIFICADO VERSIÓN 3</b>	Fecha: Diciembre-2023 Sigla de Área: OPP



# DECLARACIÓN DE LA POLÍTICA INSTITUCIONAL

## I. DECLARACIÓN DE LA POLÍTICA INSTITUCIONAL DEL IGP

El Instituto Geofísico del Perú (IGP), enmarca su política institucional en la Visión de la Extensión del Plan Estratégico Sectorial Multianual del Ministerio del Ambiente - PESEM (2017-2026) en la Política General de Gobierno, según se detalla.

	<b>MODIFICACIÓN</b>	Versión: 1.0
	<b>PLAN OPERATIVO INSTITUCIONAL (POI) ANUAL 2023 MODIFICADO VERSIÓN 3</b>	Fecha: Diciembre-2023 Sigla de Área: OPP

**“Generar conocimiento científico y tecnológico en el campo de la geofísica y ciencias afines para contribuir en la reducción de la vulnerabilidad de la población y medios de vida frente a los peligros naturales”.** Para ello, el IGP impulsa el desarrollo tecnológico, amplía y fortalece los sistemas observacionales, acerca la información a la población e instituciones, e incrementa las investigaciones científicas aplicadas a la gestión de riesgos y desastres, bajo un enfoque de prevención y del derecho que tiene toda persona a gozar de los beneficios de la ciencia.”

**Lineamiento:**

- Mejorar el acceso de la información técnico-científica
- Incrementar la investigación científica de calidad en los campos de la Sismología, Vulcanología, Atmósfera, Hidrósfera, Geoespacio y Astronomía; así como el desarrollo de estudios de investigación aplicada.
- Desarrollar innovación tecnológica en los procesos de vigilancia de fenómenos naturales.
- Incrementar la cobertura de la vigilancia de peligros de origen geofísico a fin de mejorar los servicios de monitoreo y alerta.
- Asegurar la efectividad en la gestión institucional.

**Valores Institucionales:**

En el marco del Modelo de Gestión<sup>1</sup>, se han identificado cuatro valores fundamentales que identifican a los trabajadores del Instituto Geofísico del Perú, según se describen.

- **Respeto:** Los servidores del IGP, aceptan y consideran a las personas dentro de un marco de equidad e igualdad sin discriminación de ningún tipo.
- **Identidad:** Los servidores del IGP, transmiten el sentido de pertenencia proyectando una imagen corporativa única.
- **Integridad:** Los servidores del IGP, demuestran coherencia, credibilidad, |transparencia y confianza.
- **Excelencia:** Los servidores del IGP, son referentes del conocimiento científico, con eficacia, eficiencia y efectividad en la generación del valor social.

<sup>1</sup> Modelo de Gestión del Conocimiento Científico con Valor Social y Gerencia Pública – Aprobado mediante Resolución de Presidencia N° 052-IGP/2018, lima 20 de febrero del 2018.

	<b>MODIFICACIÓN</b>	Versión: 1.0
	<b>PLAN OPERATIVO INSTITUCIONAL (POI) ANUAL 2023 MODIFICADO VERSIÓN 3</b>	Fecha: Diciembre-2023 Sigla de Área: OPP



## II. MARCO ESTRATÉGICO INSTITUCIONAL


### 2.1 Misión Institucional

La Misión de la institución, que se muestra a continuación, transmite el rol central de la entidad; es decir, las funciones sustantivas que realiza; la población a la cual orienta los bienes y servicios que produce; y, la manera en que se satisfacen las necesidades de la población.

---






***“Desarrollar investigación científica, innovación tecnológica y vigilancia permanente de fenómenos geofísicos para el bienestar de la sociedad de manera eficiente y eficaz”***

---

	<b>MODIFICACIÓN</b>	Versión: 1.0
	<b>PLAN OPERATIVO INSTITUCIONAL (POI) ANUAL 2023 MODIFICADO VERSIÓN 3</b>	Fecha: Diciembre-2023 Sigla de Área: OPP

## 2.2 Objetivos Estratégicos Institucionales (OEI)

En el marco del proceso de actualización del Plan Estratégico Institucional (PEI) del Instituto Geofísico del Perú para el periodo 2020 – 2024, ampliado al 2026, se han establecido los siguientes Objetivos Estratégicos Institucionales:


- 
**OEI.01 Incrementar el conocimiento científico en el campo de la geofísica y ciencias afines de las entidades del SINAGERD**
- 
**OEI.02 Mejorar el nivel de conocimiento sobre peligros geofísicos de las entidades del SINAGERD**
- 
**OEI.03 Incrementar la cobertura de la vigilancia de peligros de origen geofísico para el SINAGERD**
- 
**OEI.04 Fortalecer la Gestión Institucional**
- 
**OEI.05 Reducir la vulnerabilidad ante el riesgo de desastres en el IGP**

## 2.3 Acciones Estratégicas Institucionales (AEI)

Para cumplir los Objetivos Estratégicos del PEI 2020-2024 ampliado al 2026, del IGP se han establecido 19 Acciones Estratégicas Institucionales articulados a 02 Objetivo Estratégico Sectorial. Se incluye un 01 OEI de Gestión del Riesgo de Desastres, los cuales reflejan en la cadena de valor, los bienes y servicios que deberán proveerse para permitir alcanzar los Objetivos Estratégicos Sectoriales aprobados en el PESEM del Sector Ambiental.

### Acciones Estratégicas Institucionales del OEI.01

- AEI.01.01** Investigaciones en ciencias de la tierra sólida de calidad para las entidades
- AEI.01.02** Investigaciones en ciencias de la Atmosfera e Hidrosfera de calidad para las entidades
- AEI.01.03** Investigaciones en ciencias de geo-espacio y astronomía de calidad para las entidades

	<b>MODIFICACIÓN</b>	Versión: 1.0
	<b>PLAN OPERATIVO INSTITUCIONAL (POI) ANUAL 2023 MODIFICADO VERSIÓN 3</b>	Fecha: Diciembre-2023 Sigla de Área: OPP

### Acciones Estratégicas Institucionales del OEI.02

**AEI.02.01** Estudios de la resiliencia de los ecosistemas priorizados frente a peligros geofísicos efectivos, para las entidades del SINAGERD

**AEI.02.02** Estudios de la resiliencia de la población y sus medios de vida frente a peligros geofísicos efectivos, para las Entidades del SINAGERD

**AEI.02.03** Servicios informativos permanentes para las entidades del SINAGERD

**AEI.02.04** Asistencia técnica, sobre el uso de los servicios geofísicos, integral en beneficio de los gobiernos regionales y locales.

### Acciones Estratégicas Institucionales del OEI.03


**AEI.03.01** Estaciones geofísicas operativas en beneficio de la red sísmica nacional

**AEI.03.02** Servicios informativos de ocurrencia de peligros geofísicos, oportunos, para el SINAGERD

**AEI.03.03** Servicio de transferencia de información oportuno a las entidades del SINAGERD

**AEI.03.04** Servicio de vigilancia ionosfera y de clima espacial, permanente, para el SINAGERD.

**AEI.03.05** Servicio de desarrollo tecnológico geofísico, innovador para la red geofísica nacional

	<b>MODIFICACIÓN</b>	Versión: 1.0
	<b>PLAN OPERATIVO INSTITUCIONAL (POI) ANUAL 2023 MODIFICADO VERSIÓN 3</b>	Fecha: Diciembre-2023 Sigla de Área: OPP

### Acciones Estratégicas Institucionales del OEI.03

**AEI.04.01** Fortalecimiento de capacidades integral del personal del IGP

**AEI.04.02** Servicio civil implementado en beneficio del IGP

**AEI.04.03** Convenios de cooperación nacional e internacional implementados para el IGP


**AEI.04.04** Gestión por procesos implementado en el IGP

**AEI.04.05** Servicio de desarrollo tecnológico geofísico, innovador para la red geofísica nacional

**AEI.04.06** Servicio de desarrollo tecnológico geofísico, innovador para la red geofísica nacional

### Acciones Estratégicas Institucionales del OEI.05


**AEI.05.01** Gestión eficiente del riesgo de desastres en el IGP

	<b>MODIFICACIÓN</b>	Versión: 1.0
	<b>PLAN OPERATIVO INSTITUCIONAL (POI) ANUAL 2023 MODIFICADO VERSIÓN 3</b>	Fecha: Diciembre-2023 Sigla de Área: OPP

### III. ORGANIZACIÓN

El Instituto Geofísico del Perú (IGP), es un Organismo Público Ejecutor adscrito al Ministerio del Ambiente que fue creado mediante Ley N° 31733, cuya función primordial es realizar investigación científica, desarrollo tecnológico, transferencia de tecnología, monitoreo y vigilancia de la dinámica interna y externa de la Tierra que dan origen a peligros naturales y antrópicos, y del espacio exterior, teniendo entre sus principales funciones las siguientes:

- Realizar investigación científica en los diferentes campos de la Geofísica, así como implementar mecanismos para la observación y vigilancia orientados a desarrollar procedimientos que permitan reducir el impacto destructor de los peligros naturales y antrópicos asociados con la dinámica interna y externa de la Tierra, orientados a ampliar el conocimiento científico.
- Realizar estudios para la caracterización geofísica de los suelos y su comportamiento dinámico asociado a los movimientos sísmicos.
- Investigar, desarrollar e implementar tecnologías orientadas a fortalecer los sistemas de monitoreo y vigilancia, requeridas para la gestión efectiva de los peligros naturales y antrópicos asociados con la dinámica interna y externa de la Tierra.
- Desarrollar y perfeccionar tecnología e innovar equipos, infraestructura y otros recursos científicos y tecnológicos que satisfagan necesidades del Sistema Nacional de Gestión del Riesgo de Desastres (Sinagerd), del Sistema Nacional de Ciencia, Tecnología e Innovación (Sinacti) y del Sistema Nacional de Gestión Ambiental (SNGA), para garantizar la continuidad de sus investigaciones, así como asegurar la recolección, registro, transmisión, conservación y respaldo de datos geofísicos, destinados para el sector público y privado.
- Diseñar, desarrollar, implementar y administrar redes de vigilancia y monitoreo para el registro permanente de parámetros que caracterizan el impacto destructor de los peligros naturales y antrópicos asociados con la dinámica interna y externa de la Tierra, tales como sismos, erupción volcánica, deslizamientos, huaycos, pasivos ambientales, clima espacial y procesos asociados, que permitan generar información que contribuya a reducir el impacto de dichos peligros en el marco de la gestión del riesgo de desastres. Asimismo, gestionar y cautelar los datos geofísicos registrados, incluyendo la información publicada en el país por otras instituciones.
- Estimar y evaluar los peligros naturales y antrópicos asociados con la dinámica interna y externa de la Tierra, mediante acciones y procedimientos para generar conocimiento y analizar la vulnerabilidad asociada, que permita la toma de decisiones para la gestión del riesgo de desastres.

	<b>MODIFICACIÓN</b>	Versión: 1.0
	<b>PLAN OPERATIVO INSTITUCIONAL (POI) ANUAL 2023 MODIFICADO VERSIÓN 3</b>	Fecha: Diciembre-2023 Sigla de Área: OPP

### 3.1 Estructura Orgánica

#### **ALTA DIRECCION**

- 01 Órganos de Alta Dirección
  - 01.1 Consejo Directivo
  - 01.2 Presidencia Ejecutiva
  - 01.3 Gerencia General

#### **ORGANO DE CONTROL INSTITUCIONAL**

- 02 Órgano de Control Institucional
  - 02.1 Órgano de Control Institucional

#### **ORGANOS DE ASESORAMIENTO**

- 03 Órganos de Asesoramiento
  - 03.1 Oficina de Asesoría Jurídica
  - 03.2 Oficina de Planeamiento y Presupuesto

#### **ORGANOS DE ASESORAMIENTO**

- 04 Órganos de Asesoramiento
  - 04.1 Oficina de Asesoría Jurídica
  - 04.2 Oficina de Planeamiento y Presupuesto

#### **ORGANOS DE APOYO**

- 05 Órganos de Apoyo
  - 05.1 Oficina de Administración
  - 05.2 Oficina de Tecnologías de la Información y Datos Geofísicos


#### **ORGANOS DE LINEA**

- 06 Órganos de Línea
  - 06.1 Dirección Científica
  - 06.2 Subdirección de Ciencias de la Tierra Solida
  - 06.3 Subdirección de Ciencias de la Atmosfera e Hidrosfera
  - 06.4 Subdirección de Redes Geofísicas
  - 06.5 Subdirección de Geofísica y Sociedad

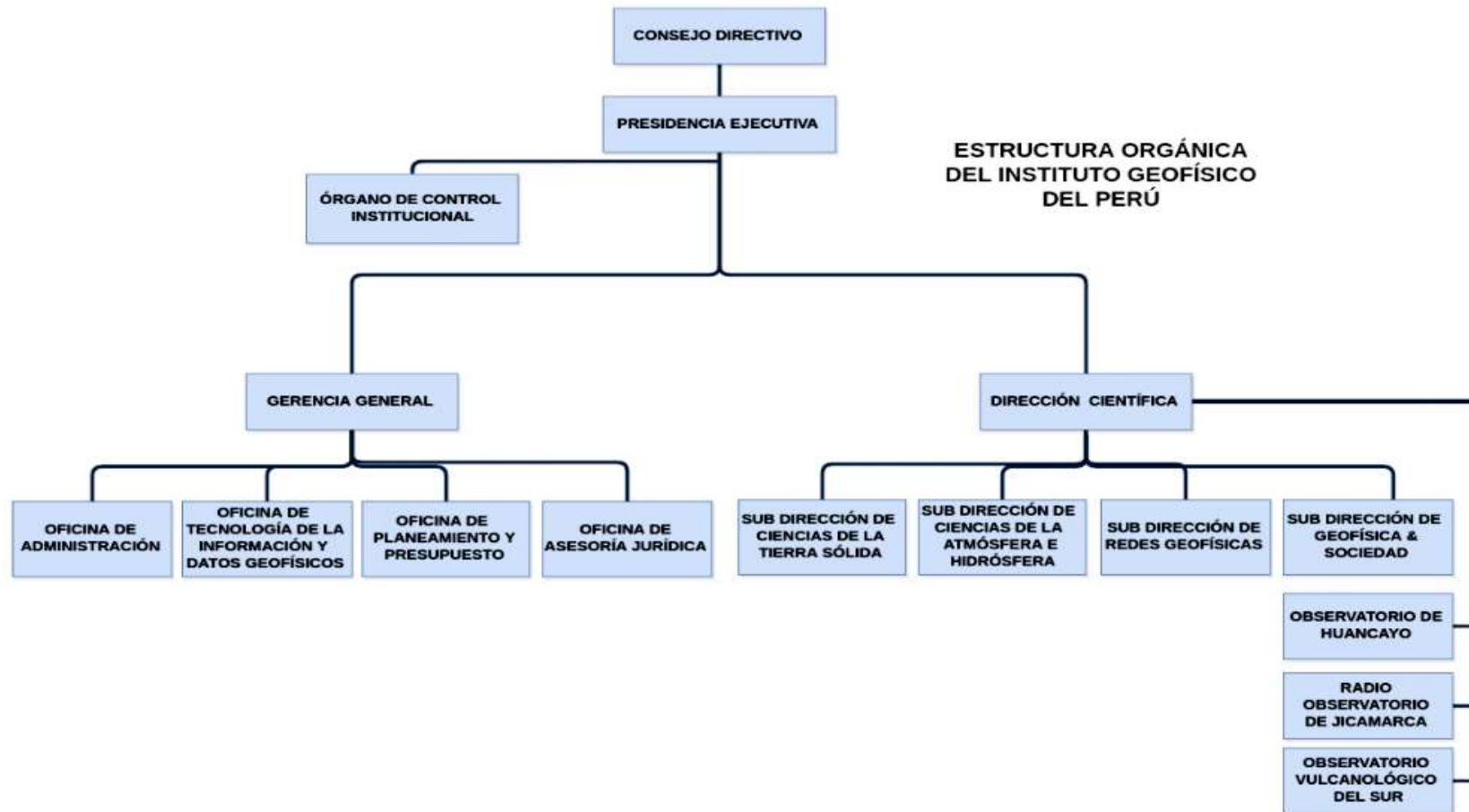
#### **ORGANOS DESCONCENTRADOS**

- 07 Órganos Desconcentrados
  - 07.1 Observatorio de Huancayo
  - 07.2 Radio Observatorio de Jicamarca
  - 07.3 Observatorio Vulcanológico de Sur



	<b>MODIFICACIÓN</b>	Versión: 1.0
	<b>PLAN OPERATIVO INSTITUCIONAL (POI) ANUAL 2023 MODIFICADO VERSIÓN 3</b>	Fecha: Diciembre-2023 Sigla de Área: OPP

### ORGANIGRAMA DEL INSTITUTO GEOFÍSICO DEL PERÚ



	<b>MODIFICACIÓN</b>	Versión: 1.0
	<b>PLAN OPERATIVO INSTITUCIONAL (POI) ANUAL 2023 MODIFICADO VERSIÓN 2</b>	Fecha: Agosto-2023 Sigla de Área: OPP


#### IV. JUSTIFICACIÓN Y DETALLE DE LA MODIFICACIÓN DEL POI 2023.

En el marco de la Guía para el Planeamiento Institucional, aprobada mediante Resolución de Presidencia de Consejo Directivo N° 0033-2017-CEPLAN/PCD, y sus modificatorias, en su numeral 6.3 establece que el Plan Operativo Institucional se modifica cuando se presentan las siguientes circunstancias:

- a. Cambios en la programación de metas físicas de las Actividades Operativas e Inversiones, que estén relacionados al mejoramiento continuo de los procesos y/o su priorización.
- b. Incorporación de nuevas Actividades Operativas e Inversiones por cambios en el entorno, cumplimiento de nuevas disposiciones normativas dictadas por el Ejecutivo o el Legislativo, entre otros que contribuyan con la implementación y cumplimiento de la estrategia del PEI.


En ese sentido, el POI 2023 Modificado versión 3 del Instituto Geofísico del Perú, responde a las siguientes incorporaciones presupuestales:

- **Resolución de Presidencia N° 0096-IGP/2023**, de fecha 03 de julio de 2023, se aprueba la incorporación de mayores ingresos a favor del pliego 112: Instituto Geofísico del Perú, por el monto de TRECE MIL CUATROCIENTOS SETENTA Y OCHO Y 00/100 SOLES (S/ 13 478,00), por Saldo de Balance del Convenio 412-2019-FONDECYT, en la fuente de financiamiento Donaciones y Transferencias.
- **Resolución de Presidencia N° 0131-IGP/2023**, de fecha 25 de agosto de 2023, se aprueba la incorporación de mayores ingresos públicos en el Presupuesto Institucional de Pliego 112 Instituto Geofísico del Perú para el Año Fiscal 2023, hasta por la suma SS/ 44,918.00 (CUARENTA Y CUATRO MIL NOVECIENTOS DIECIOCHO 00/100 SOLES) que corresponde a la G.G 2.3 Bienes y servicios S/ 4,180.00 SOLES y G.G 2.6 Adquisición de Activos no Financieros el monto de S/ 40,738.00 soles, en la fuente de financiamiento 04. Donaciones y Transferencias, por los recursos que provienen de la transferencia realizada por PROCICIENCIA en el marco del Contrato N° PE501083405-2023-PROCICIENCIA "Desarrollo de sistema de detección y pronóstico de centelleo Ionosférica sobre el Perú para alerta de perturbaciones en señales satelitales".
- **Resolución de Presidencia N° 0142-IGP/2023**, de fecha 12 de setiembre de 2023, se aprueba la incorporación de mayores ingresos públicos en el Presupuesto Institucional de Pliego 112 Instituto Geofísico del Perú para el Año Fiscal 2023, hasta por la suma S/ 40,000.00 (CUARENTA MIL Y 00/100 SOLES), correspondiente a la G.G 2.3 Bienes y Servicios, en la fuente de financiamiento 04. Donaciones y Transferencias, por los recursos que provienen de la transferencia realizada por PROCICIENCIA en el marco del

	<b>MODIFICACIÓN</b>	Versión: 1.0
	<b>PLAN OPERATIVO INSTITUCIONAL (POI) ANUAL 2023 MODIFICADO VERSIÓN 3</b>	Fecha: Diciembre 2023 Sigla de Área: OPP

Contrato N° PE 501079066-2022-PROCIENCIA “Detección y caracterización automática de explosiones volcánicas como herramienta de apoyo en la mitigación de sus efectos en la población: caso volcán Sabancaya”.

- **Resolución de Presidencia N.° 0145-IGP/2023**, de fecha versio3 de setiembre de 2023, se aprueba la desagregación de los recursos a transferir a favor de la reserva de contingencia del Ministerio de Economía y Finanzas, aprobados con el Decreto Supremo N°194-2023-EF, por un monto de OCHOCIENTOS SESENTA Y DOS MIL CIENTO NOVENTA Y SEIS 00/100 SOLES (S/ 862,196.00), de los cuales corresponde a la G.G 2.6 Adquisición de Activos no financieros, en la fuente de financiamiento Recursos Ordinarios.
- **Resolución de Presidencia N.° 0149-IGP/2023**, de fecha de 18 de setiembre de 2023, se aprueba la incorporación de mayores ingresos públicos en el Presupuesto Institucional de Pliego 112 Instituto Geofísico del Perú para el Año Fiscal 2023, hasta por la suma S/.45,653.00 (CUARENTA Y CINCO MIL SEISCIENTOS CINCUENTA Y TRES 00/100 SOLES), correspondiente a la G.G 2.3 Bienes y Servicios, en la fuente de financiamiento 04. Donaciones y Transferencias, por los recursos que provienen de la donación realizada por la Universidad de CORNELL.
- **Resolución de Presidencia N.° 0156-IGP/2023**, de fecha de 28 de setiembre de 2023, la incorporación de mayores ingresos públicos en el Presupuesto Institucional de Pliego 112 Instituto Geofísico del Perú para el Año Fiscal 2023, hasta por la suma S/ 75,087.00 (SETENTA Y CINCO MIL OCHENTA Y SIETE 00/100 SOLES) que corresponde a la G.G 2.3 Bienes y servicios S/ 12,000.00 soles y G.G 2.6 Adquisición de Activos no Financieros S/ 63,087.00 soles, en la fuente de financiamiento 04. Donaciones y Transferencias, por los recursos que provienen de la donación realizada por la Universidad de Texas para el Convenio N° 22010004 – Proyecto: MRI “Desarrollo de un Sistema de Radio Multiestático ágil en Frecuencia para imágenes Geoespaciales”.
- **Resolución de Presidencia N.° 0182-IGP/2023**, de fecha 02 de noviembre de 2023, a desagregación de los recursos autorizados mediante la Ley N° 31912 a favor del pliego 112: Instituto Geofísico del Perú, por el monto de SETENTA Y TRES MIL DOSCIENTOS CINCUENTA Y NUEVE CON 00/100 SOLES (S/ 73,259.00), para atender la planilla del personal bajo el Régimen Laboral Especial del Decreto Legislativo 1057, correspondiente a la G.G 2.3 Bienes y servicios, en la fuente de financiamiento Recursos Ordinarios.
- **Resolución de Presidencia N.° 0190-IGP/2023**, de fecha 15 de noviembre de 2023, se autoriza la desagregación de los recursos a transferir a favor de la reserva de contingencia del Ministerio de Economía y Finanzas, aprobados


	<b>MODIFICACIÓN</b>	Versión: 1.0
	<b>PLAN OPERATIVO INSTITUCIONAL (POI) ANUAL 2023 MODIFICADO VERSIÓN 3</b>	Fecha: Diciembre 2023 Sigla de Área: OPP

con el Decreto Supremo N°294-2023-EF, por un monto de DOS MILLONES SEISCIENTOS OCHENTA Y SIETE MIL TRESCIENTOS NOVENTA Y CUATRO Y 00/100 SOLES (S/ 2,687,394.00 ), de los cuales corresponde a la G.G 2.1 Personal y Obligaciones Sociales la suma de S/ 518,394.00 soles y a la G.G 2.6 Adquisición de Activos no financieros el monto de S/ 2,169,000.00 soles, en la fuente de financiamiento Recursos Ordinarios.

- **Resolución de Presidencia N.° 0205-IGP/2023**, de fecha 07 de diciembre de 2023, se autoriza la desagregación de los recursos autorizados con el Decreto Supremo N° 259-2023-EF a favor del pliego 112: Instituto Geofísico del Perú, por el monto de CIENTO OCHO MIL Y 00/100 SOLES (S/ 108,000.00), de los cuales corresponde a la G.G 2.1 Personal y Obligaciones sociales la suma de S/ 25,200.00 soles y a la G.G 2.3 Bienes y servicio el monto de S/ 82,800.00 soles, para financiar el costo del otorgamiento del bono excepcional, por única vez, de S/ 600,00 soles, para los servidores de los regímenes de los Decretos Legislativos N°s 728 y 1057, en la fuente de financiamiento Recursos Ordinarios.
- **Resolución de Presidencia N.° 0206-IGP/2023**, de fecha 11 de diciembre de 2023, se autoriza la incorporación de mayores ingresos públicos en el Presupuesto Institucional de Pliego 112 Instituto Geofísico del Perú para el Año Fiscal 2023, hasta por la suma S/ 117,391.00 (CIENTO DIECISIETE MIL TRESCIENTOS NOVENTA Y UNO 00/100 SOLES) que corresponde a la G.G 2.3 Bienes y servicios, en la fuente de financiamiento 04. Donaciones y Transferencias, por los recursos que provienen de la donación realizada por Cornell en el marco del Acuerdo N° 142141-21582.
- **Resolución de Presidencia N.° 0217-IGP/2023**, de fecha 28 de diciembre de 2023, se autoriza transferencia de partida a favor de la Reserva de Contingencia bajo el marco del Decreto Supremo N° 305-2023-EF, por la suma de S/ 524,036.00 (QUINIENTOS VEINTICUATRO MIL TREINTA Y SEIS 00/100 SOLES).

## V. PROGRAMACIÓN FINANCIERA

El presupuesto Institucional Modificado (PIM) del año 2023 del Instituto Geofísico del Perú (IGP), asciende a **S/ 39,061,865.00**, a continuación, se presenta el PIM de manera desagregada:

	<b>MODIFICACIÓN</b>	Versión: 1.0
	<b>PLAN OPERATIVO INSTITUCIONAL (POI) ANUAL 2023 MODIFICADO VERSIÓN 3</b>	Fecha: Diciembre 2023 Sigla de Área: OPP

### 5.1 Categoría Presupuestal:

CATEGORIA PRESUPUESTAL	PIA	PIM
0068-REDUCCION DE VULNERABILIDAD Y ATENCION DE EMERGENCIAS POR DESASTRES	23,338,965.00	25,794,714.00
0089-REDUCCION DE LA DEGRADACION DE LOS SUELOS AGRARIOS	1,767,657.00	1,922,526.00
0137-DESARROLLO DE LA CIENCIA, TECNOLOGIA E INNOVACION TECNOLOGICA	4,376,111.00	5,711,148.00
0144-CONSERVACION Y USO SOSTENIBLE DE ECOSISTEMAS PARA LA PROVISION DE SERVICIOS ECOSISTEMICOS	129,796.00	168,077.00
9001-ACCIONES CENTRALES	5,832,311.00	4,549,592.00
9002-ASIGNACIONES PRESUPUESTARIAS QUE NO RESULTAN EN PRODUCTOS	817,079.00	915,808.00
<b>TOTAL GENERAL</b>	<b>36,261,919.00</b>	<b>39,061,865.00</b>

Fuente de información: Modulo Presupuestario - SIAF

### 5.2 Fuente de Financiamiento:


FUENTE DE FINANCIAMIENTO	PIA	PIM
RECURSOS ORDINARIOS	34,715,361.00	35,174,629.00
DONACIONES Y TRANSFERENCIAS	1,546,558.00	3,887,236.00
<b>TOTAL GENERAL</b>	<b>36,261,919.00</b>	<b>39,061,865.00</b>

Fuente de información: Modulo Presupuestario - SIAF

### 5.3 Genérica de Gasto:

GENERICA DE GASTO	PIA	PIM
2.1 PERSONAL Y OBLIGACIONES SOCIALES	6,369,876.00	5,876,682.00
2.2 PENSIONES Y OTRAS PRESTACIONES SOCIALES	1,440,225.00	1,658,613.00
2.3 BIENES Y SERVICIOS	23,260,631.00	22,026,147.00
2.4 DONACIONES Y TRANSFERENCIAS	100,682.00	510,835.00
2.5 OTROS GASTOS	-	58,651.00
2.6 ADQUISICION DE ACTIVOS NO FINANCIEROS	5,090,505.00	8,930,937.00
<b>TOTAL GENERAL</b>	<b>36,261,919.00</b>	<b>39,061,865.00</b>

Fuente de información: Modulo Presupuestario - SIAF

	<b>MODIFICACIÓN</b>	Versión: 1.0
	<b>PLAN OPERATIVO INSTITUCIONAL (POI) ANUAL 2023 MODIFICADO VERSIÓN 3</b>	Fecha: Diciembre 2023 Sigla de Área: OPP

#### 5.4 Centro de Costo:

CENTRO DE COSTO	PIA	PIM	%
SUBDIRECCIÓN DE GEOFÍSICA Y SOCIEDAD	S/ 371,110.00	S/ 411,118.00	1.05%
SUBDIRECCIÓN DE REDES GEFISICAS	S/ 5,895,333.00	S/ 5,252,294.00	13.45%
SUBDIRECCIÓN DE CIENCIAS DE LA TIERRA SOLIDA	S/ 3,879,102.00	S/ 4,702,966.00	12.04%
SUDIRECCIÓN DE CIENCIAS DE LA ATMOSFERA E HIDROSFERA	S/ 4,681,558.00	S/ 5,064,900.00	12.97%
RADIO OBSERVATORIO DE JICAMARCA	S/ 2,288,231.00	S/ 2,765,785.00	7.08%
OBSERVATORIO DE HUANCAYO	S/ 741,356.00	S/ 912,956.00	2.34%
UNIDAD FUNCIONAL PLANETARIO	S/ 126,267.00	S/ 133,475.00	0.34%
OBSERVATORIO VULCANOLÓGICO DEL SUR	S/ 1,767,606.00	S/ 3,102,231.00	7.94%
UNIDAD FUNCIONAL DE COMUNICACIONES	S/ 266,436.00	S/ 380,566.00	0.97%
PRESIDENCIA EJECUTIVA	S/ 3,262,534.00	S/ 138,969.00	0.36%
GERENCIA GENERAL	S/ 351,671.00	S/ 306,624.00	0.78%
DIRECCION CIENTIFICA	S/ 395,768.00	S/ 315,161.00	0.81%
OFICINA DE ASESORIA JURIDICA	S/ 328,671.00	S/ 405,907.00	1.04%
OFICINA DE CONTROL INTERNO	S/ 174,432.00	S/ 177,014.00	0.45%
OFICINA DE ADMINISTRACIÓN	S/ 8,449,545.00	S/ 9,497,840.00	24.31%
OFICINA DE TECNOLOGIAS DE INFORMACIÓN Y DATOS GEOFÍSICOS	S/ 2,609,932.00	S/ 4,809,268.00	12.31%
OFICINA DE PLANEAMIENTO Y PRESUPUESTO	S/ 672,367.00	S/ 684,791.00	1.75%
<b>TOTAL GENERAL</b>	<b>S/ 36,261,919.00</b>	<b>S/ 39,061,865.00</b>	<b>100.00%</b>


Fuente de información: Modulo Presupuestario - SIAF

## VI. PROGRAMACIÓN FISICA

El Plan Operativo Institucional (POI) 2023 Modificado cuenta con un total de 151 Actividades Operativas distribuidas en los Centros de Costos del Instituto Geofísico del Perú (IGP), al respecto, se detalla su distribución:


### 6.1 Actividades Operativas por Objetivo Estratégico Institucional (OEI):

COD.	OBJETIVO ESTRATEGICO INSTITUCIONAL	N° A.O.	%	PIM	%
OEI.01	Incrementar el conocimiento científico en el campo de la geofísica y ciencias afines de las entidades del SINAGERD	41	27%	S/ 8,663,897.00	18%
OEI.02	Mejorar el nivel de conocimiento sobre peligros geofísicos de las entidades del SINAGERD	22	15%	S/ 6,518,956.00	16%
OEI.03	Incrementar la cobertura de la vigilancia de peligros de origen geofísico para el SINAGERD	37	25%	S/ 13,509,306.00	29%
OEI.04	Fortalecer la Gestión Institucional	50	33%	S/ 10,369,706.00	37%
OEI.05	Reducir la vulnerabilidad ante el riesgo de desastres en el IGP	01	0.1%	S/ 0.00	0%
<b>TOTAL GENERAL</b>		<b>151</b>	<b>100%</b>	<b>S/ 39,061,865.00</b>	<b>100%</b>

	<b>MODIFICACIÓN</b>	Versión: 1.0
	<b>PLAN OPERATIVO INSTITUCIONAL (POI) ANUAL 2023 MODIFICADO VERSIÓN 3</b>	Fecha: Diciembre 2023 Sigla de Área: OPP

### Actividades Operativas por Acción Estratégica Institucional (AEI):


OBJETIVO ESTRATEGICO INSTITUCIONAL / ACCION ESTRATEGICA INSTITUCIONAL		N° A.O.	%	PIM	%
<b>OEI.01 Incrementar el conocimiento científico en el campo de la geofísica y ciencias afines de las entidades del SINAGERD</b>		<b>41</b>	<b>27%</b>	<b>S/8,663,897.00</b>	<b>22%</b>
<b>AEI.01.01</b>	Investigaciones en ciencias de la tierra sólida de calidad para las entidades	18	12%	S/2,483,267.00	6%
<b>AEI.01.02</b>	Investigaciones en ciencias de la Atmosfera e Hidrosfera de calidad para las entidades	16	11%	S/5,056,900.00	13%
<b>AEI.01.03</b>	Investigaciones en ciencias de geo-espacio y astronomía de calidad para las entidades	7	5%	S/1,123,730.00	3%
<b>OEI.02 Mejorar el nivel de conocimiento sobre peligros geofísicos de las entidades del SINAGERD</b>		<b>22</b>	<b>14%</b>	<b>S/6,518,956.00</b>	<b>13%</b>
<b>AEI.02.01</b>	Estudios de la resiliencia de los ecosistemas priorizados frente a peligros geofísicos efectivos, para las entidades del SINAGERD	1	1%	S/168,077.00	0%
<b>AEI.02.02</b>	estudios de la resiliencia de la población y sus medios de vida frente a peligros geofísicos efectivos, para las Entidades del SINAGERD	1	1%	S/243,041.00	1%
<b>AEI.02.03</b>	Servicios informativos permanentes para las entidades del SINAGERD	19	13%	S/4,809,268.00	12%
<b>AEI.02.04</b>	Asistencia técnica, sobre el uso de los servicios geofísicos, integral en beneficio de los gobiernos regionales y locales.	1	1%	1298570	0%
<b>OEI.03 Incrementar la cobertura de la vigilancia de peligros de origen geofísico para el SINAGERD</b>		<b>37</b>	<b>25%</b>	<b>S/13,509,306.00</b>	<b>35%</b>
<b>AEI.03.01</b>	Estaciones geofísicas operativas en beneficio de la red sísmica nacional	7	5%	S/5,252,294.00	13%
<b>AEI.03.02</b>	servicios informativos de ocurrencia de peligros geofísicos, oportunos, para el SINAGERD	11	7%	S/3,102,231.00	8%
<b>AEI.03.03</b>	servicio de transferencia de información oportuno a las entidades del SINAGERD	1	1%	S/2,466,295.00	6.31%
<b>AEI.03.04</b>	Servicio de vigilancia ionosfera y de clima espacial, permanente, para el SINAGERD.	9	6%	S/2,069,405.00	5%
<b>AEI.03.05</b>	servicio de desarrollo tecnológico geofísico, innovador para la red geofísica nacional	9	6%	S/619,081.00	2%
<b>OEI.04 Fortalecer la Gestión Institucional</b>		<b>50</b>	<b>33%</b>	<b>S/10,369,706.00</b>	<b>20%</b>
<b>AEI.04.01</b>	fortalecimiento de capacidades integral del personal del IGP	9	6%	S/6,059,373.00	16%
<b>AEI.04.02</b>	Servicio civil implementado en beneficio del IGP	1	1%	S/2,597,028.00	0%
<b>AEI.04.03</b>	convenios de cooperación nacional e internacional implementados para el IGP	5	3%	S/405,907.00	1%
<b>AEI.04.04</b>	gestión por procesos implementado en el IGP	15	10%	S/823,760.00	2%
<b>AEI.04.05</b>	promover la igualdad de oportunidades entre varones y mujeres	1	1%	S/0.00	0%
<b>AEI.04.06</b>	Promover la integridad y la lucha contra la corrupción en el IGP	19	13%	S/483,638.00	1%
<b>OEI.05 Reducir la vulnerabilidad ante el riesgo de desastres en el IGP</b>		<b>1</b>	<b>0%</b>	<b>S/0.00</b>	<b>0%</b>
<b>AEI.05.01</b>	Gestión eficiente del riesgo de desastres en el IGP	1	0%	S/0.00	0.00%
<b>TOTAL GENERAL</b>		<b>151</b>	<b>100%</b>	<b>S/39,061,865.00</b>	<b>100%</b>

	<b>MODIFICACIÓN</b>	Versión: 1.0
	<b>PLAN OPERATIVO INSTITUCIONAL (POI) ANUAL 2023 MODIFICADO VERSIÓN 3</b>	Fecha: Diciembre 2023 Sigla de Área: OPP

## 6.2 Actividades Operativas por Centro de Costo:

ACTIVIDADES POR CENTRO DE COSTO	N° AO	%		PIM	%
SUDIRECCIÓN DE GEOFÍSICA Y SOCIEDAD	2	1%	S/	411,118.00	1.04%
SUDIRECCIÓN DE REDES GEOFISICAS	7	5%	S/	5,252,294.00	13.45%
SUBDIRECCIÓN DE CIENCIAS DE LA TIERRA SOLIDA	17	11%	S/	4,702,966.00	12.04%
SUDIRECCIÓN DE CIENCIAS DE LA ATMOSFERA E HIDROSFERA	18	12%	S/	5,064,900.00	12.97%
RADIO OBSERVATORIO DE JICAMARCA	20	13%	S/	2,765,785.00	7.08%
OBSERVATORIO DE HUANCAYO	3	2%	S/	912,956.00	2.34%
UNIDAD FUNCIONAL PLANETARIO	2	1%	S/	133,475.00	0.34%
OBSERVATORIO VULCANOLÓGICO DEL SUR	15	10%	S/	3,102,231.00	7.94%
UNIDAD FUNCIONAL DE COMUNICACIONES	4	3%	S/	380,566.00	0.97%
PRESIDENCIA EJECUTIVA	3	2%	S/	138,969.00	0.36%
GERENCIA GENERAL	8	5%	S/	306,624.00	0.78%
DIRECCION CIENTIFICA	3	2%	S/	315,161.00	0.81%
OFICINA DE ASESORIA JURIDICA	3	2%	S/	405,907.00	1.04%
OFICINA DE CONTROL INTERNO	15	10%	S/	177,014.00	0.45%
OFICINA DE ADMINISTRACIÓN	10	7%	S/	9,497,840.00	24.31%
OFICINA DE TECNOLOGIAS DE INFORMACIÓN Y DATOS GEOFÍSICOS	12	8%	S/	4,809,268.00	12.31%
OFICINA DE PLANEAMIENTO Y PRESUPUESTO	9	6%	S/	684,791.00	1.75%
<b>TOTAL GENERAL</b>	<b>151</b>	<b>100%</b>	<b>S/</b>	<b>39,061,865.00</b>	<b>100%</b>



	<b>MODIFICACIÓN</b>	Versión: 1.0
	<b>PLAN OPERATIVO INSTITUCIONAL (POI) ANUAL 2023 MODIFICADO VERSIÓN 3</b>	Fecha: Diciembre 2023 Sigla de Área: OPP

# ANEXO B-5

**Anexo B-5**  
**POI Anual con Programación Física y Financiera (Modificado)**  
**Año : 2023**

**Periodo PEI :** 2020 - 2026  
**Nivel de Gobierno :** E - GOBIERNO NACIONAL  
**Sector :** 05 - AMBIENTAL  
**Pliego :** 112 - INSTITUTO GEOFISICO DEL PERU

**Unidad Ejecutora :** 000084 - INSTITUTO GEOFISICO DEL PERU  
**Centro de Costo:** 02.01 - PRESIDENCIA EJECUTIVA

**OEI.04 FORTALECER LA GESTION INSTITUCIONAL.****AEI.04.04 GESTIÓN POR PROCESOS IMPLEMENTADO EN EL IGP.**

COD.	Actividad Operativa / Inversiones	Ubigeo	U.M.	Prioridad	Meta	PROGRAMACION												Total Anual	
						1	2	3	4	5	6	7	8	9	10	11	12		
AOI00008400471	CONDUCCIÓN Y SUPERVISIÓN DE LA EJECUCIÓN DE LAS FUNCIONES SUSTANTIVAS Y ADMINISTRATIVAS	150103 : ATE	060 : INFORME	1 : Muy Alta	Fisico	0.00	0.00	0.00	1.00	0.00	0.00	0.00	0.00	0.00	0.00	0.00	0.00	0.00	1.00
					Financiero S/.	0.00	0.00	0.00	0.00	0.00	0.00	172.20	0.00	0.00	0.00	100.00	1,151.80	1,424.00	
AOI00008400611	DIRECCIÓN Y REPRESENTACIÓN INSTITUCIONAL	150103 : ATE	060 : INFORME	3 : Muy Alta	Fisico	0.00	0.00	0.00	0.00	0.00	0.00	0.00	1.00	0.00	0.00	0.00	0.00	0.00	1.00
					Financiero S/.	6,000.00	8,420.23	6,000.00	6,760.00	9,031.56	9,850.28	1,510.58	11,947.78	10,767.00	6,613.47	11,242.67	11,908.43	100,052.00	
AOI00008400614	GESTIÓN DE CONTENIDOS SOBRE LA INFORMACIÓN Y MONITOREO DEL FENÓMENO DEL NIÑO.	150103 : ATE	060 : INFORME	3 : Muy Alta	Fisico	0.00	0.00	0.00	0.00	0.00	0.00	0.00	0.00	0.00	0.00	0.00	0.00	1.00	1.00
					Financiero S/.	0.00	0.00	10,000.00	10,000.00	5,000.00	5,000.00	5,000.00	5,000.00	5,000.00	5,000.00	5,000.00	5,000.00	6,392.00	61,392.00
AOI00008400615	GESTIÓN DE MEDIOS Y VOCERÍA SOBRE LA INFORMACIÓN Y MONITOREO DEL FENÓMENO DEL NIÑO	150103 : ATE	060 : INFORME	3 : Muy Alta	Fisico	0.00	0.00	0.00	0.00	0.00	0.00	0.00	0.00	0.00	0.00	0.00	0.00	1.00	1.00
					Financiero S/.	4,000.00	4,000.00	5,104.00	4,000.00	4,000.00	4,000.00	4,000.00	4,000.00	4,000.00	4,000.00	4,924.00	360.00	46,388.00	
AOI00008400616	GESTIÓN DE CONTENIDOS PARA MEJORAR E INCREMENTAR EL CONOCIMIENTO SOBRE LA INVESTIGACIÓN APLICADA PARA LA GESTIÓN DEL RIESGO DE DESASTRES.	150103 : ATE	060 : INFORME	3 : Muy Alta	Fisico	0.00	0.00	0.00	0.00	0.00	0.00	0.00	0.00	0.00	0.00	0.00	0.00	1.00	1.00
					Financiero S/.	5,000.00	5,000.00	5,000.00	5,000.00	5,000.00	5,000.00	5,000.00	5,000.00	5,000.00	5,000.00	5,000.00	5,000.00	31,043.00	86,043.00
AOI00008400617	GESTIÓN DE MEDIOS Y VOCERÍA PARA MEJORAR E INCREMENTAR EL CONOCIMIENTO SOBRE LA INVESTIGACIÓN APLICADA PARA LA GESTIÓN DEL RIESGO DE DESASTRES.	150103 : ATE	060 : INFORME	3 : Muy Alta	Fisico	0.00	0.00	0.00	0.00	0.00	0.00	0.00	0.00	0.00	0.00	0.00	0.00	1.00	1.00
					Financiero S/.	12,764.67	15,264.67	15,264.67	15,264.67	10,764.67	19,764.67	15,564.67	15,264.67	15,264.67	15,264.67	15,965.47	20,330.83	186,743.00	
AOI00008400695	SEGUIMIENTO Y EVALUACION DE LAS ACTIVIDADES DEL PP 0068	150103 : ATE	060 : INFORME	3 : Muy Alta	Fisico	0.00	0.00	0.00	0.00	0.00	0.00	0.00	0.00	0.00	0.00	0.00	0.00	1.00	1.00
					Financiero S/.	0.00	0.00	0.00	0.00	0.00	0.00	0.00	0.00	0.00	0.00	0.00	0.00	37,493.00	37,493.00

**Unidad Ejecutora :** 000084 - INSTITUTO GEOFISICO DEL PERU  
**Centro de Costo:** 03.01 - OFICINA DE CONTROL INTERNO

**OEI.04 FORTALECER LA GESTION INSTITUCIONAL.****AEI.04.06 PROMOVER LA INTEGRIDAD Y LA LUCHA CONTRA LA CORRUPCION EN EL IGP.**

COD.	Actividad Operativa / Inversiones	Ubigeo	U.M.	Prioridad	Meta	PROGRAMACION												Total Anual	
						1	2	3	4	5	6	7	8	9	10	11	12		
AOI00008400258	ACTIVIDADES OPERATIVAS SIN PRODUCTO	150103 : ATE	103 : REGISTRO	1 : Muy Alta	Fisico	1.00	1.00	1.00	1.00	1.00	1.00	1.00	1.00	1.00	1.00	1.00	1.00	1.00	12.00
					Financiero S/.	2,249.97	2,249.97	2,249.97	2,249.97	2,248.17	2,249.97	2,549.97	2,249.97	2,249.97	2,249.97	2,249.97	2,249.97	2,549.97	2,549.97
AOI00008400260	CONTROL CONCURRENTE	150103 : ATE	060 : INFORME	1 : Muy Alta	Fisico	0.00	0.00	1.00	1.00	0.00	1.00	0.00	0.00	0.00	0.00	0.00	0.00	0.00	3.00
					Financiero S/.	5,264.67	5,264.67	5,207.19	5,264.67	5,217.41	12,264.67	5,564.67	5,264.67	5,264.67	5,256.83	5,264.67	5,575.75	70,674.54	
AOI00008400331	SEGUIMIENTO DE LAS ACCIONES PARA EL TRATAMIENTO DE LOS RIESGOS RESULTANTES DEL CONTROL SIMULTÁNEO	150103 : ATE	248 : REPORTE	1 : Muy Alta	Fisico	1.00	0.00	0.00	0.00	0.00	0.00	1.00	0.00	0.00	0.00	0.00	0.00	2.00	
					Financiero S/.	0.00	0.00	0.00	0.00	0.00	0.00	500.00	0.00	0.00	0.00	0.00	0.00	500.00	
AOI00008400332	SEGUIMIENTO DE LA IMPLEMENTACIÓN DEL SISTEMA DE CONTROL INTERNO EN LAS ENTIDADES DEL ESTADO	150103 : ATE	060 : INFORME	1 : Muy Alta	Fisico	0.00	0.00	0.00	0.00	0.00	0.00	1.00	0.00	0.00	0.00	0.00	0.00	1.00	
					Financiero S/.	0.00	0.00	0.00	0.00	0.00	0.00	0.00	0.00	0.00	0.00	0.00	0.00	0.00	
AOI00008400333	IMPLEMENTACIÓN Y SEGUIMIENTO A LAS RECOMENDACIONES DERIVADAS DE LOS INFORMES DE AUDITORÍA Y SU PUBLICACIÓN EN EL PORTAL DE TRANSPARENCIA ESTÁNDAR	150103 : ATE	248 : REPORTE	1 : Muy Alta	Fisico	1.00	0.00	1.00	0.00	1.00	0.00	1.00	0.00	1.00	0.00	1.00	0.00	6.00	
					Financiero S/.	0.00	0.00	0.00	0.00	0.00	0.00	0.00	0.00	0.00	0.00	0.00	0.00	0.00	
AOI00008400334	VERIFICACIÓN DE LOS CARGOS OBLIGADOS A LA PRESENTACIÓN DE DECLARACIONES JURADAS DE INGRESOS, BIENES Y RENTAS	150103 : ATE	103 : REGISTRO	1 : Muy Alta	Fisico	0.00	0.00	0.00	0.00	0.00	0.00	1.00	0.00	0.00	0.00	0.00	0.00	1.00	
					Financiero S/.	0.00	0.00	0.00	0.00	0.00	0.00	0.00	0.00	0.00	0.00	0.00	0.00	0.00	
AOI00008400335	EVALUACION DE DENUNCIAS	150103 : ATE	248 : REPORTE	1 : Muy Alta	Fisico	0.00	0.00	0.00	0.00	0.00	0.00	0.00	0.00	0.00	0.00	0.00	0.00	1.00	
					Financiero S/.	0.00	0.00	0.00	0.00	0.00	0.00	0.00	0.00	0.00	0.00	0.00	0.00	0.00	

AOI0008400336	VERIFICACIÓN DE REGISTROS DE INFOBRAS	150103 : ATE	103 : REGISTRO	1 : Muy Alta	Fisico	1.00	1.00	1.00	1.00	1.00	1.00	1.00	1.00	1.00	1.00	1.00	1.00	1.00	1.00	12.00
					Financiero S/.	0.00	0.00	0.00	0.00	0.00	0.00	0.00	0.00	0.00	0.00	0.00	0.00	0.00	0.00	0.00
AOI0008400501	VISITA DE CONTROL	150114 : LA MOLINA	060 : INFORME	2 : Muy Alta	Fisico	0.00	1.00	0.00	1.00	1.00	1.00	1.00	1.00	1.00	1.00	1.00	1.00	1.00	1.00	4.00
					Financiero S/.	6,264.67	6,264.67	6,231.49	6,264.67	6,264.67	6,262.87	6,564.67	6,264.67	6,264.67	6,264.67	6,264.67	6,264.67	9,065.23	78,241.62	
AOI0008400503	ENCARGOS LEGALES	150114 : LA MOLINA	060 : INFORME	2 : Muy Alta	Fisico	0.00	0.00	0.00	0.00	0.00	0.00	0.00	0.00	0.00	0.00	0.00	0.00	0.00	1.00	1.00
					Financiero S/.	0.00	0.00	0.00	0.00	0.00	0.00	0.00	0.00	0.00	0.00	0.00	0.00	0.00	0.00	0.00
AOI0008400629	CONTROL POSTERIOR	150114 : LA MOLINA	060 : INFORME	3 : Muy Alta	Fisico	0.00	0.00	0.00	0.00	0.00	0.00	0.00	3.00	0.00	0.00	0.00	0.00	0.00	0.00	3.00
					Financiero S/.	0.00	0.00	0.00	0.00	0.00	0.00	0.00	0.00	0.00	0.00	0.00	0.00	0.00	0.00	0.00
AOI0008400630	ORIENTACIÓN DE OFICIO	150114 : LA MOLINA	060 : INFORME	3 : Muy Alta	Fisico	0.00	0.00	0.00	0.00	0.00	0.00	0.00	0.00	1.00	1.00	1.00	1.00	1.00	0.00	3.00
					Financiero S/.	0.00	0.00	0.00	0.00	0.00	0.00	0.00	0.00	0.00	0.00	0.00	0.00	0.00	0.00	0.00
AOI0008400631	EVALUACIÓN DE LA IMPLEMENTACIÓN DEL SCI EN LAS ENTIDADES DEL ESTADO	150114 : LA MOLINA	060 : INFORME	3 : Muy Alta	Fisico	0.00	0.00	0.00	0.00	1.00	0.00	0.00	0.00	0.00	0.00	0.00	0.00	0.00	0.00	1.00
					Financiero S/.	0.00	0.00	0.00	0.00	0.00	0.00	0.00	0.00	0.00	0.00	0.00	0.00	0.00	0.00	0.00
AOI0008400632	SEGUIMIENTO A LA PRESENTACIÓN DEL INFORME DE RENDICIÓN DE CUENTAS DE TITULARES	150114 : LA MOLINA	060 : INFORME	3 : Muy Alta	Fisico	0.00	0.00	0.00	0.00	0.00	0.00	0.00	1.00	0.00	0.00	0.00	0.00	0.00	0.00	1.00
					Financiero S/.	0.00	0.00	0.00	0.00	0.00	0.00	0.00	0.00	0.00	0.00	0.00	0.00	0.00	0.00	0.00
AOI0008400633	VERIFICAR CUMPLIMIENTO DE LEY DE TRANSPARENCIA Y ACCESO A LA INFORMACIÓN PÚBLICA	150114 : LA MOLINA	060 : INFORME	3 : Muy Alta	Fisico	0.00	0.00	1.00	0.00	0.00	1.00	0.00	0.00	1.00	0.00	0.00	0.00	0.00	1.00	4.00
					Financiero S/.	0.00	0.00	0.00	0.00	0.00	0.00	0.00	0.00	0.00	0.00	0.00	0.00	0.00	0.00	0.00

Unidad Ejecutora : 000084 - INSTITUTO GEOFISICO DEL PERU  
Centro de Costo: 04.01 - GERENCIA GENERAL

## OEI.04 FORTALECER LA GESTION INSTITUCIONAL.

## AEI.04.05 PROMOVER LA IGUALDAD DE OPORTUNIDADES ENTRE VARONES Y MUJERES.

COD.	Actividad Operativa / Inversiones	Ubigeo	U.M.	Prioridad	Meta	PROGRAMACION												Total Anual		
						1	2	3	4	5	6	7	8	9	10	11	12			
AOI0008400731	IMPLEMENTACIÓN DE LAS ACTIVIDADES DEL PLAN DE IGUALDAD DE GENERO EN EL IGP	150103 : ATE	036 : DOCUMENTO	3 : Muy Alta	Fisico	0.00	0.00	0.00	0.00	0.00	0.00	0.00	0.00	0.00	0.00	0.00	0.00	0.00	1.00	1.00
					Financiero S/.	0.00	0.00	0.00	0.00	0.00	0.00	0.00	0.00	0.00	0.00	0.00	0.00	0.00	100.00	100.00

## OEI.04 FORTALECER LA GESTION INSTITUCIONAL.

## AEI.04.06 PROMOVER LA INTEGRIDAD Y LA LUCHA CONTRA LA CORRUPCION EN EL IGP.

COD.	Actividad Operativa / Inversiones	Ubigeo	U.M.	Prioridad	Meta	PROGRAMACION												Total Anual		
						1	2	3	4	5	6	7	8	9	10	11	12			
AOI0008400273	CONDUCCIÓN Y MONITOREO DEL SISTEMA DE CONTROL INTERNO	150103 : ATE	060 : INFORME	1 : Muy Alta	Fisico	0.00	1.00	0.00	1.00	0.00	0.00	0.00	1.00	0.00	0.00	0.00	0.00	0.00	0.00	3.00
					Financiero S/.	0.00	0.00	0.00	0.00	0.00	0.00	0.00	0.00	0.00	0.00	0.00	0.00	0.00	0.00	0.00
AOI0008400356	DIRECCIÓN, SUPERVISIÓN Y EVALUACIÓN DE LA GESTIÓN ADMINISTRATIVA	150103 : ATE	060 : INFORME	1 : Muy Alta	Fisico	0.00	0.00	0.00	0.00	0.00	0.00	1.00	0.00	0.00	0.00	0.00	0.00	0.00	1.00	2.00
					Financiero S/.	15,764.67	15,764.67	15,764.67	15,764.67	15,764.67	15,764.67	16,064.67	16,064.67	15,764.67	15,764.67	15,764.67	15,764.67	16,064.67	16,064.67	189,776.04
AOI0008400357	REPRESENTACIÓN Y COORDINACIÓN EN FUNCIONES ADMINISTRATIVAS DE LA ENTIDAD	150103 : ATE	060 : INFORME	1 : Muy Alta	Fisico	0.00	1.00	0.00	1.00	0.00	1.00	0.00	1.00	0.00	1.00	0.00	1.00	0.00	1.00	6.00
					Financiero S/.	0.00	0.00	0.00	0.00	0.00	1,211.50	0.00	722.59	0.00	0.00	640.00	2,831.91	5,406.00		
AOI0008400442	GESTION DE LA INTEGRIDAD INSTITUCIONAL	150103 : ATE	060 : INFORME	1 : Muy Alta	Fisico	0.00	0.00	1.00	0.00	0.00	1.00	0.00	0.00	1.00	0.00	1.00	0.00	1.00	4.00	
					Financiero S/.	9,264.67	9,264.67	9,046.34	9,264.67	9,264.67	9,264.67	9,564.67	9,047.80	9,264.67	9,264.67	9,264.67	9,565.79	111,341.96		
AOI0008400500	GESTIÓN ANTISOBORNO INSTITUCIONAL	150114 : LA MOLINA	060 : INFORME	2 : Muy Alta	Fisico	0.00	0.00	0.00	0.00	0.00	0.00	0.00	1.00	0.00	0.00	0.00	1.00	1.00	3.00	
					Financiero S/.	0.00	0.00	0.00	0.00	0.00	0.00	0.00	0.00	0.00	0.00	0.00	0.00	0.00	0.00	
AOI0008400685	ORIENTACIÓN Y SOPORTE A LOS ÓRGANOS Y UNIDADES QUE PARTICIPAN EN LA IMPLEMENTACIÓN DE SCI	150103 : ATE	036 : DOCUMENTO	3 : Muy Alta	Fisico	1.00	1.00	1.00	1.00	1.00	1.00	1.00	1.00	1.00	1.00	1.00	1.00	1.00	1.00	12.00
					Financiero S/.	0.00	0.00	0.00	0.00	0.00	0.00	0.00	0.00	0.00	0.00	0.00	0.00	0.00	0.00	

## OEI.05 REDUCIR LA VULNERABILIDAD ANTE EL RIESGO DE DESASTRES DEL IGP.

## AEI.05.01 GESTIÓN EFICIENTE DEL RIESGO DE DESASTRES EN EL IGP.

COD.	Actividad Operativa / Inversiones	Ubigeo	U.M.	Prioridad	Meta	PROGRAMACION												Total Anual		
						1	2	3	4	5	6	7	8	9	10	11	12			
AOI0008400732	ELABORACIÓN DEL PLAN DE CONTINUIDAD OPERATIVA DEL IGP	150103 : ATE	036 : DOCUMENTO	3 : Alta	Fisico	0.00	0.00	0.00	0.00	0.00	0.00	0.00	0.00	0.00	0.00	0.00	0.00	0.00	1.00	1.00
					Financiero S/.	0.00	0.00	0.00	0.00	0.00	0.00	0.00	0.00	0.00	0.00	0.00	0.00	0.00	0.00	0.00

Unidad Ejecutora : 000084 - INSTITUTO GEOFISICO DEL PERU  
Centro de Costo: 04.02 - OFICINA DE ASESORÍA JURÍDICA

## OEI.04 FORTALECER LA GESTION INSTITUCIONAL.

## AEI.04.03 CONVENIOS DE COOPERACIÓN NACIONAL E INTERNACIONAL IMPLEMENTADOS PARA EL IGP.

COD.	Actividad Operativa / Inversiones	Ubigeo	U.M.	Prioridad	Meta	PROGRAMACION												Total Anual		
						1	2	3	4	5	6	7	8	9	10	11	12			
AOI0008400277	ASESORAMIENTO U ORIENTACIÓN JURÍDICO LEGAL	150103 : ATE	060 : INFORME	1 : Muy Alta	Fisico	0.00	0.00	1.00	0.00	0.00	1.00	0.00	0.00	1.00	0.00	1.00	0.00	0.00	1.00	4.00
					Financiero S/.	11,264.67	11,264.67	11,264.67	11,264.67	11,264.11	11,264.67	11,564.67	11,264.67	11,264.67	11,264.67	11,264.67	11,564.94	135,775.75		
AOI0008400278	COORDINACIÓN Y SEGUIMIENTO EN ACCIONES LITIGIOSAS	150103 : ATE	060 : INFORME	1 : Muy Alta	Fisico	0.00	0.00	1.00	0.00	0.00	1.00	0.00	0.00	0.00	0.00	0.00	0.00	0.00	1.00	4.00
					Financiero S/.	7,264.67	36,264.67	21,764.67	21,764.67	21,764.67	21,764.67	19,098.00	21,892.60	20,000.00	22,500.00	22,500.00	22,500.63	259,079.25		
AOI0008400352	SISTEMATIZACIÓN Y DIFUSIÓN DE NORMAS LEGALES	150103 : ATE	060 : INFORME	1 : Muy Alta	Fisico	0.00	0.00	1.00	0.00	0.00	1.00	0.00	0.00	1.00	0.00	0.00	1.00	0.00	1.00	4.00
					Financiero S/.	0.00	0.00	0.00	0.00	0.00	1,163.00	3,663.00	3,547.50	1,053.71	135.93	0.00	1,488.86	11,052.00		

Unidad Ejecutora : 000084 - INSTITUTO GEOFISICO DEL PERU  
 Centro de Costo: 04.03 - OFICINA DE PLANEAMIENTO Y PRESUPUESTO

## OEI.01 INCREMENTAR EL CONOCIMIENTO CIENTIFICO EN EL CAMPO DE LA GEOFISICA Y CIENCIAS AFINES DE LAS ENTIDADES DEL SINAGERD.

## AEI.01.01 INVESTIGACIONES EN CIENCIAS DE LA TIERRA SÓLIDA DE CALIDAD PARA LAS ENTIDADES.

COD.	Actividad Operativa / Inversiones	Ubigeo	U.M.	Prioridad	Meta	PROGRAMACION												Total Anual	
						1	2	3	4	5	6	7	8	9	10	11	12		
AOI00008400724	ELABORACIÓN DE LOS ESTUDIOS DE PRE-INVERSIÓN	150103 : ATE	060 : INFORME	3 : Muy Alta	Fisico	0.00	0.00	0.00	0.00	0.00	0.00	0.00	0.00	0.00	0.00	0.00	0.00	1.00	1.00
					Financiero S/.	0.00	0.00	0.00	0.00	0.00	0.00	0.00	0.00	0.00	0.00	0.00	0.00	0.00	0.00

## OEI.04 FORTALECER LA GESTION INSTITUCIONAL.

## AEI.04.04 GESTIÓN POR PROCESOS IMPLEMENTADO EN EL IGP.

COD.	Actividad Operativa / Inversiones	Ubigeo	U.M.	Prioridad	Meta	PROGRAMACION												Total Anual	
						1	2	3	4	5	6	7	8	9	10	11	12		
AOI00008400620	CONDUCCIÓN DE LOS PROCESOS DEL SISTEMA ADMINISTRATIVO DE MODERNIZACIÓN DE LA GESTIÓN PÚBLICA	150114 : LA MOLINA	060 : INFORME	3 : Muy Alta	Fisico	0.00	0.00	1.00	0.00	0.00	1.00	0.00	0.00	1.00	0.00	0.00	0.00	1.00	4.00
					Financiero S/.	6,000.00	12,945.80	12,000.00	1,560.00	17,922.06	17,000.00	23,000.00	11,000.00	17,000.00	17,000.00	17,000.00	17,000.00	17,000.00	28,990.20
AOI00008400621	CONDUCCIÓN DE LOS PROCESOS DEL SISTEMA ADMINISTRATIVO DE PLANEAMIENTO ESTRATÉGICO	150114 : LA MOLINA	060 : INFORME	3 : Muy Alta	Fisico	0.00	0.00	1.00	0.00	0.00	1.00	0.00	0.00	1.00	0.00	0.00	0.00	1.00	4.00
					Financiero S/.	0.00	0.00	0.00	0.00	0.00	0.00	0.00	0.00	0.00	0.00	0.00	0.00	0.00	0.00
AOI00008400622	CONDUCCIÓN DE LOS PROCESOS DEL SISTEMA ADMINISTRATIVO DE PRESUPUESTO PÚBLICO	150114 : LA MOLINA	060 : INFORME	3 : Muy Alta	Fisico	0.00	0.00	1.00	0.00	0.00	1.00	0.00	0.00	1.00	0.00	0.00	0.00	1.00	4.00
					Financiero S/.	12,764.67	8,264.67	17,195.66	25,079.67	12,750.76	12,764.67	13,064.67	16,866.66	12,683.37	12,764.67	12,764.67	13,065.86	170,030.00	
AOI00008400623	COORDINACIÓN Y SEGUIMIENTO DE LOS PROGRAMAS PRESUPUESTALES	150114 : LA MOLINA	060 : INFORME	3 : Muy Alta	Fisico	0.00	0.00	1.00	0.00	0.00	1.00	0.00	0.00	1.00	0.00	0.00	0.00	1.00	4.00
					Financiero S/.	0.00	7,000.00	7,000.00	7,000.00	7,000.00	7,000.00	0.00	7,000.00	7,000.00	14,000.00	7,000.00	14,000.00	84,000.00	
AOI00008400624	DIRECCIÓN Y SUPERVISIÓN DE LA EJECUCIÓN DE LAS FUNCIONES DE LA OPP	150114 : LA MOLINA	060 : INFORME	3 : Muy Alta	Fisico	0.00	0.00	1.00	0.00	0.00	1.00	0.00	0.00	1.00	0.00	0.00	0.00	1.00	4.00
					Financiero S/.	3,870.71	3,870.71	3,870.71	5,646.27	3,870.71	3,870.71	3,870.71	3,870.71	3,870.71	5,646.26	3,870.71	3,873.08	50,002.00	
AOI00008400625	GESTIÓN ADMINISTRATIVA DE LA OPP	150114 : LA MOLINA	060 : INFORME	3 : Alta	Fisico	0.00	0.00	1.00	0.00	0.00	1.00	0.00	0.00	1.00	0.00	0.00	0.00	1.00	4.00
					Financiero S/.	0.00	0.00	0.00	0.00	0.00	1,305.00	1,305.00	5,508.00	19,589.93	4,676.97	1,305.00	2,158.10	35,848.00	
AOI00008400694	COORDINACIÓN Y SEGUIMIENTO DE LAS ACTIVIDADES PROGRAMADAS EN LOS PLANES INSTITUCIONALES	150103 : ATE	248 : REPORTE	3 : Muy Alta	Fisico	0.00	0.00	1.00	0.00	0.00	1.00	0.00	0.00	1.00	0.00	0.00	0.00	1.00	4.00
					Financiero S/.	0.00	0.00	0.00	0.00	0.00	0.00	0.00	0.00	0.00	0.00	0.00	0.00	0.00	
AOI00008400722	CONDUCCIÓN DE LOS PROCESOS DE COOPERACIÓN TÉCNICA Y DEL SISTEMA NACIONAL DE PROGRAMACIÓN MULTIANUAL Y GESTIÓN DE INVERSIONES.	150114 : LA MOLINA	060 : INFORME	3 : Muy Alta	Fisico	0.00	0.00	1.00	0.00	0.00	1.00	0.00	0.00	1.00	0.00	0.00	0.00	1.00	4.00
					Financiero S/.	0.00	6,000.00	16,500.00	6,000.00	21,000.00	11,000.00	11,000.00	11,000.00	11,000.00	11,000.00	16,000.00	11,497.61	15,001.33	135,998.94

Unidad Ejecutora : 000084 - INSTITUTO GEOFISICO DEL PERU  
 Centro de Costo: 04.04 - OFICINA DE ADMINISTRACIÓN

## OEI.04 FORTALECER LA GESTION INSTITUCIONAL.

## AEI.04.01 FORTALECIMIENTO DE CAPACIDADES INTEGRAL DEL PERSONAL DEL IGP

COD.	Actividad Operativa / Inversiones	Ubigeo	U.M.	Prioridad	Meta	PROGRAMACION												Total Anual	
						1	2	3	4	5	6	7	8	9	10	11	12		
AOI00008400422	GESTIÓN DE LOS PROCESOS DE LOS SISTEMAS ADMINISTRATIVOS PARA LA ASISTENCIA TÉCNICA Y ACOMPAÑAMIENTO EN GESTION DE RIESGOS DE DESASTRES	150103 : ATE	060 : INFORME	1 : Muy Alta	Fisico	0.00	0.00	0.00	0.00	0.00	0.00	0.00	0.00	0.00	0.00	0.00	0.00	1.00	1.00
					Financiero S/.	147,019.24	53,770.61	85,976.65	70,933.23	119,623.06	185,442.34	157,329.85	133,500.03	140,217.70	123,079.46	67,805.75	110,318.08	1,395,016.00	
AOI00008400427	GESTIÓN DE LOS PROCESOS DE LOS SISTEMAS ADMINISTRATIVOS PARA LA GENERACION DE INFORMACION Y MONITOREO DE PELIGRO POR ATE SISMO, FALLAS ACTIVAS Y TSUNAMI	150103 : ATE	060 : INFORME	1 : Muy Alta	Fisico	0.00	0.00	0.00	0.00	0.00	0.00	0.00	0.00	0.00	0.00	0.00	0.00	1.00	1.00
					Financiero S/.	5,694.47	21,257.89	79,338.72	192,247.37	160,236.96	71,404.03	178,415.99	201,295.39	182,832.70	186,034.43	258,225.73	742,772.32	2,279,756.00	
AOI00008400430	GESTIÓN DE LOS PROCESOS DE LOS SISTEMAS ADMINISTRATIVOS PARA LA OPERACION Y MANTENIMIENTO DE INFRAESTRUCTURA CIENTIFICA Y TECNOLÓGICA	150103 : ATE	060 : INFORME	1 : Muy Alta	Fisico	0.00	0.00	0.00	0.00	0.00	0.00	0.00	0.00	0.00	0.00	0.00	0.00	1.00	1.00
					Financiero S/.	44,102.24	18,647.54	46,868.74	50,310.03	109,179.37	34,456.06	71,719.20	79,948.59	65,191.02	66,434.92	61,124.19	156,375.94	804,357.84	
AOI00008400435	GESTIÓN DE LOS PROCESOS DE LOS SISTEMAS ADMINISTRATIVOS	150103 : ATE	060 : INFORME	1 : Muy Alta	Fisico	1.00	1.00	1.00	1.00	1.00	1.00	1.00	1.00	1.00	1.00	1.00	1.00	1.00	12.00
					Financiero S/.	185,667.86	219,836.68	221,975.06	210,142.91	228,729.84	166,398.30	255,826.32	220,398.37	147,826.02	162,090.20	130,011.00	652,121.60	2,801,024.16	
AOI00008400460	GESTIÓN DE LOS PROCESOS DE LOS SISTEMAS ADMINISTRATIVOS PARA LA GENERACIÓN DE INFORMACION Y MONITOREO DE PELIGRO VOLCANICO	150103 : ATE	060 : INFORME	1 : Muy Alta	Fisico	0.00	0.00	0.00	0.00	0.00	0.00	0.00	0.00	0.00	0.00	0.00	0.00	1.00	1.00
					Financiero S/.	15,398.40	18,194.60	9,442.26	45,999.98	17,096.20	21,498.68	40,153.86	21,831.58	20,085.38	7,585.10	21,468.28	78,517.68	317,272.00	
AOI00008400696	GESTIÓN DE LOS PROCESOS DEL SISTEMA ADMINISTRATIVO DE GESTIÓN DE RECURSOS HUMANOS PARA LA ATENCIÓN DE LAS OBLIGACIONES PREVISIONALES	150114 : LA MOLINA	060 : INFORME	3 : Muy Alta	Fisico	1.00	1.00	1.00	1.00	1.00	1.00	1.00	1.00	1.00	1.00	1.00	1.00	1.00	12.00
					Financiero S/.	83,631.07	64,831.48	63,248.63	63,022.46	73,100.95	63,647.61	79,828.97	64,186.37	62,728.97	60,718.32	62,277.42	100,216.75	841,439.00	
AOI00008400713	EXPEDIENTE TECNICO -2234253	150114 : LA MOLINA	060 : INFORME	3 : Alta	Fisico	0.00	0.00	0.00	0.00	0.00	0.00	0.00	0.00	0.00	0.00	0.00	0.00	1.00	1.00
					Financiero S/.	0.00	0.00	0.00	0.00	0.00	21,000.00	2,800.00	0.00	0.00	0.00	0.00	0.00	0.00	0.00
AOI00008400714	ADECUADOS Y SUFICIENTE INFRAESTRUCTURA FÍSICA - 2234253	150114 : LA MOLINA	060 : INFORME	3 : Muy Alta	Fisico	0.00	0.00	0.00	0.00	0.00	0.00	0.00	0.00	0.00	0.00	0.00	0.00	1.00	1.00
					Financiero S/.	0.00	0.00	0.00	0.00	0.00	0.00	0.00	0.00	0.00	0.00	0.00	0.00	174,476.00	370,739.00
AOI00008400729	GESTIÓN DEL PROYECTO DE INVERSIÓN CON CUI - 2234253 LNIG	150114 : LA MOLINA	060 : INFORME	3 : Muy Alta	Fisico	0.00	0.00	0.00	0.00	0.00	0.00	0.00	0.00	0.00	0.00	0.00	0.00	1.00	1.00
					Financiero S/.	0.00	0.00	0.00	0.00	0.00	0.00	0.00	0.00	0.00	0.00	0.00	0.00	0.00	

Anexo B-5 : POI Anual con Programacion Fisica y Financiera

AOI00008400734 CONTROL CONCURRENTE 2234253	150114 : LA MOLINA	060 : INFORME	3 : Muy Alta	Financiero S/. 0.00	0.00	0.00	0.00	0.00	0.00	0.00	0.00	0.00	0.00	0.00	0.00	0.00	0.00	0.00	0.00	3,000.00	5,000.00	11,000.00	19,000.00	
				Fisico 0.00	0.00	0.00	0.00	0.00	0.00	0.00	0.00	0.00	0.00	0.00	0.00	0.00	0.00	0.00	0.00	0.00	0.00	0.00	1.00	1.00
				Financiero S/. 0.00	0.00	0.00	0.00	0.00	0.00	0.00	0.00	0.00	0.00	0.00	0.00	0.00	0.00	0.00	0.00	0.00	470,960.00	0.00	0.00	470,960.00

Unidad Ejecutora : 000084 - INSTITUTO GEOFISICO DEL PERU

Centro de Costo : 04.05 - OFICINA DE TECNOLOGÍA INFORMACIÓN Y DATOS GEOFÍSICOS

OEI.02 MEJORAR EL NIVEL DE CONOCIMIENTO SOBRE PELIGROS GEOFISICOS DE LAS ENTIDADES DEL SINAGERD.

AEI.02.03 SERVICIOS INFORMATIVOS PERMANENTES PARA LAS ENTIDADES DEL SINAGERD.

COD.	Actividad Operativa / Inversiones	Ubigeo	U.M.	Prioridad	Meta	PROGRAMACION												Total Anual							
						1	2	3	4	5	6	7	8	9	10	11	12								
AOI00008400230	GESTIÓN DE DATOS GEORREFERENCIADOS DEL IGP	150114 : LA MOLINA	060 : INFORME	1 : Muy Alta	Fisico 0.00	0.00	1.00	0.00	0.00	0.00	1.00	0.00	0.00	1.00	0.00	0.00	0.00	0.00	0.00	0.00	0.00	0.00	1.00	4.00	
					Financiero S/. 3,764.67	3,764.67	3,764.67	3,764.67	3,764.67	3,764.67	3,764.67	4,064.67	3,694.48	3,764.67	3,764.67	3,764.67	3,764.67	3,764.67	4,064.67	4,064.67	4,064.67	4,064.67	4,064.67	45,705.85	
AOI00008400231	GESTIÓN DE DATOS GEOFÍSICOS DEL IGP	150114 : LA MOLINA	060 : INFORME	1 : Muy Alta	Fisico 0.00	0.00	1.00	0.00	0.00	0.00	1.00	0.00	0.00	1.00	0.00	0.00	0.00	0.00	0.00	0.00	0.00	0.00	1.00	4.00	
					Financiero S/. 5,264.67	11,264.67	8,264.67	8,264.67	8,264.67	8,264.67	8,264.67	8,564.67	8,264.67	8,264.67	8,264.67	8,264.67	8,264.67	53,024.61	10,187.67	146,158.98	146,158.98	146,158.98	146,158.98	146,158.98	3.00
AOI00008400235	PLANIFICACIÓN Y DISEÑO DE LA ARQUITECTURA DE LAS TIC	150114 : LA MOLINA	060 : INFORME	1 : Muy Alta	Fisico 0.00	0.00	1.00	0.00	0.00	0.00	1.00	0.00	0.00	1.00	0.00	0.00	0.00	0.00	0.00	0.00	0.00	0.00	0.00	3.00	
					Financiero S/. 5,264.67	5,264.67	5,223.28	5,264.67	5,185.72	5,185.72	0.01	0.00	0.00	0.00	0.00	0.00	0.00	0.00	0.00	0.00	0.00	0.00	0.00	26,203.02	
AOI00008400411	DESARROLLO DE SOLUCIONES TECNOLÓGICAS	150114 : LA MOLINA	060 : INFORME	1 : Muy Alta	Fisico 0.00	0.00	1.00	0.00	0.00	0.00	1.00	0.00	0.00	1.00	0.00	0.00	0.00	0.00	0.00	0.00	0.00	0.00	1.00	4.00	
					Financiero S/. 11,044.01	21,544.01	21,502.65	18,044.01	17,948.02	14,544.01	30,244.01	21,198.70	17,887.12	25,830.99	21,944.01	23,873.64	245,605.18	245,605.18	245,605.18	245,605.18	245,605.18	245,605.18	245,605.18	245,605.18	16.00
AOI00008400412	GESTIÓN DE LA OPERATIVIDAD Y MANTENIMIENTO DE SOLUCIONES TECNOLÓGICAS	150103 : ATE	060 : INFORME	1 : Muy Alta	Fisico 0.00	0.00	4.00	0.00	0.00	0.00	4.00	0.00	0.00	4.00	0.00	0.00	0.00	0.00	0.00	0.00	0.00	0.00	4.00	16.00	
					Financiero S/. 12,224.81	29,724.81	134,038.43	39,077.94	42,146.09	43,878.91	34,149.72	42,005.30	52,051.32	78,042.85	368,256.77	1,179,644.16	2,055,241.11	2,055,241.11	2,055,241.11	2,055,241.11	2,055,241.11	2,055,241.11	2,055,241.11	2,055,241.11	16.00
AOI00008400413	GESTIÓN DEL REPOSITORIO DE LA INFORMACIÓN CIENTÍFICA	150103 : ATE	060 : INFORME	1 : Muy Alta	Fisico 0.00	0.00	1.00	0.00	0.00	0.00	1.00	0.00	0.00	1.00	0.00	0.00	0.00	0.00	0.00	0.00	0.00	0.00	1.00	4.00	
					Financiero S/. 3,514.67	3,514.67	3,504.65	3,514.67	3,514.67	3,514.67	3,814.67	3,509.74	3,404.20	3,514.67	3,514.67	3,814.67	42,650.62	42,650.62	42,650.62	42,650.62	42,650.62	42,650.62	42,650.62	42,650.62	4.00
AOI00008400414	GESTIÓN DE LAS TECNOLOGÍAS DE INFORMACIÓN Y COMUNICACIONES	150114 : LA MOLINA	060 : INFORME	1 : Muy Alta	Fisico 0.00	0.00	0.00	0.00	0.00	0.00	0.00	0.00	0.00	0.00	0.00	0.00	0.00	0.00	0.00	0.00	0.00	0.00	1.00	1.00	
					Financiero S/. 11,764.67	11,764.67	11,764.67	11,764.67	11,764.67	11,764.67	12,064.67	11,764.67	11,123.07	11,764.67	11,764.67	12,064.67	141,134.44	141,134.44	141,134.44	141,134.44	141,134.44	141,134.44	141,134.44	141,134.44	1.00
AOI00008400577	GESTIÓN DE LA OPERATIVIDAD Y MANTENIMIENTO DE SOLUCIONES TECNOLÓGICAS 0137	150114 : LA MOLINA	060 : INFORME	2 : Muy Alta	Fisico 0.00	0.00	1.00	0.00	0.00	0.00	1.00	0.00	0.00	1.00	0.00	0.00	0.00	0.00	0.00	0.00	0.00	0.00	1.00	4.00	
					Financiero S/. 9,945.03	9,571.71	9,543.53	14,728.67	9,545.03	5,380.36	10,760.72	9,545.03	10,474.52	12,424.43	29,788.04	21,588.22	153,295.29	153,295.29	153,295.29	153,295.29	153,295.29	153,295.29	153,295.29	153,295.29	4.00
AOI00008400578	GESTIÓN DE LAS TECNOLOGÍAS DE INFORMACIÓN Y COMUNICACIONES 0137	150114 : LA MOLINA	060 : INFORME	2 : Muy Alta	Fisico 0.00	0.00	0.00	0.00	0.00	0.00	0.00	0.00	0.00	0.00	0.00	0.00	0.00	0.00	0.00	0.00	0.00	0.00	1.00	1.00	
					Financiero S/. 2,093.43	1,703.20	1,692.45	2,592.29	1,693.43	3,377.46	1,589.85	1,693.43	2,589.03	1,693.43	3,316.26	25,727.69	25,727.69	25,727.69	25,727.69	25,727.69	25,727.69	25,727.69	25,727.69	25,727.69	1.00
AOI00008400697	GESTIÓN DE LA SEGURIDAD DE LA INFORMACIÓN	150103 : ATE	060 : INFORME	3 : Muy Alta	Fisico 0.00	0.00	0.00	0.00	0.00	0.00	1.00	0.00	0.00	0.00	0.00	0.00	0.00	0.00	0.00	0.00	0.00	0.00	1.00	2.00	
					Financiero S/. 0.00	3,000.00	10,500.00	5,000.00	11,000.00	3,000.00	0.00	16,000.00	8,000.00	8,000.00	8,000.00	8,000.00	80,500.00	80,500.00	80,500.00	80,500.00	80,500.00	80,500.00	80,500.00	2.00	
AOI00008400716	GESTIÓN DE LA OPERATIVIDAD Y MANTENIMIENTO DE SOLUCIONES TECNOLÓGICAS 5005572	150114 : LA MOLINA	060 : INFORME	3 : Alta	Fisico 0.00	0.00	0.00	0.00	0.00	0.00	0.00	0.00	0.00	0.00	0.00	0.00	0.00	0.00	0.00	0.00	0.00	0.00	1.00	1.00	
					Financiero S/. 0.00	0.00	0.00	0.00	0.00	0.00	0.00	0.00	0.00	0.00	0.00	0.00	1,810,000.00	1,810,000.00	1,810,000.00	1,810,000.00	1,810,000.00	1,810,000.00	1,810,000.00	1.00	
AOI00008400719	PLANIFICACIÓN Y DISEÑO DE LA ARQUITECTURA DE LAS TIC 0068	150114 : LA MOLINA	060 : INFORME	3 : Alta	Fisico 0.00	0.00	0.00	0.00	0.00	0.00	0.00	0.00	0.00	0.00	0.00	0.00	0.00	0.00	0.00	0.00	0.00	0.00	1.00	1.00	
					Financiero S/. 0.00	0.00	0.00	0.00	0.00	0.00	5,208.40	5,564.67	4,914.07	5,264.67	5,264.67	5,564.67	37,045.82	37,045.82	37,045.82	37,045.82	37,045.82	37,045.82	37,045.82	37,045.82	1.00

Unidad Ejecutora : 000084 - INSTITUTO GEOFISICO DEL PERU

Centro de Costo : 05.01 - DIRECCIÓN CIENTÍFICA

OEI.01 INCREMENTAR EL CONOCIMIENTO CIENTIFICO EN EL CAMPO DE LA GEOFISICA Y CIENCIAS AFINES DE LAS ENTIDADES DEL SINAGERD.

AEI.01.03 INVESTIGACIONES EN CIENCIAS DE GEO-ESPACIO Y ASTRONOMIA DE CALIDAD PARA LAS ENTIDADES DEL SINAGERD

COD.	Actividad Operativa / Inversiones	Ubigeo	U.M.	Prioridad	Meta	PROGRAMACION												Total Anual							
						1	2	3	4	5	6	7	8	9	10	11	12								
AOI00008400712	FORTALECIMIENTO DE LOS MECANISMOS DE GESTIÓN DE LA CIENCIA, TECNOLOGÍA E INNOVACIÓN EN EL IGP.	150114 : LA MOLINA	060 : INFORME	3 : Alta	Fisico 0.00	0.00	0.00	0.00	0.00	0.00	0.00	0.00	0.00	0.00	0.00	0.00	0.00	0.00	0.00	0.00	0.00	0.00	1.00	1.00	
					Financiero S/. 0.00	0.00	0.00	0.00	0.00	0.00	5,500.00	27,200.00	29,401.33	65,340.00	10,492.92	25,750.00	40,502.75	204,187.00	204,187.00	204,187.00	204,187.00	204,187.00	204,187.00	204,187.00	1.00

OEI.02 MEJORAR EL NIVEL DE CONOCIMIENTO SOBRE PELIGROS GEOFISICOS DE LAS ENTIDADES DEL SINAGERD.

AEI.02.03 SERVICIOS INFORMATIVOS PERMANENTES PARA LAS ENTIDADES DEL SINAGERD.

COD.	Actividad Operativa / Inversiones	Ubigeo	U.M.	Prioridad	Meta	PROGRAMACION												Total Anual							
						1	2	3	4	5	6	7	8	9	10	11	12								
AOI00008400373	GESTIÓN DE INVESTIGACIÓN CIENTÍFICA Y TÉCNICA TANTO A NIVEL NACIONAL E INTERNACIONAL	150103 : ATE	060 : INFORME	1 : Muy Alta	Fisico 0.00	0.00	1.00	0.00	0.00	0.00	1.00	0.00	0.00	1.00	0.00	0.00	0.00	0.00	0.00	0.00	0.00	0.00	1.00	4.00	
					Financiero S/. 0.00	3,500.00	7,000.00	0.00	13,000.00	9,000.00	9,000.00	9,000.00	5,000.00	13,000.00	4,000.00	4,000.00	76,500.00	76,500.00	76,500.00	76,500.00	76,500.00	76,500.00	76,500.00	76,500.00	4.00
AOI00008400691	REVISIÓN Y SEGUIMIENTO DE LA INVESTIGACIÓN CIENTÍFICA CON LOS DISTINTOS ORGANOS DE LÍNEA	150103 : ATE	060 : INFORME	3 : Muy Alta	Fisico 0.00	0.00	1.00	0.00	0.00	0.00	1.00	0.00	0.00	1.00	0.00	0.00	0.00	0.00	0.00	0.00	0.00	0.00	1.00	4.00	
					Financiero S/. 0.00	0.00	0.00	0.00	0.00	1,879.00	0.00	0.00	0.00	0.00	4,380.00	16,458.01	11,756.99	34,474.00	34,474.00	34,474.00	34,474.00	34,474.00	34,474.00	4.00	

Unidad Ejecutora : 000084 - INSTITUTO GEOFISICO DEL PERU

Centro de Costo : 05.02 - CIENCIAS DE LA TIERRA SOLIDA

OEI.01 INCREMENTAR EL CONOCIMIENTO CIENTIFICO EN EL CAMPO DE LA GEOFISICA Y CIENCIAS AFINES DE LAS ENTIDADES DEL SINAGERD.

AEI.01.01 INVESTIGACIONES EN CIENCIAS DE LA TIERRA SÓLIDA DE CALIDAD PARA LAS ENTIDADES.

COD.	Actividad Operativa / Inversiones	Ubigeo	U.M.	Prioridad	Meta	PROGRAMACION												Total Anual
						1	2	3	4	5	6	7	8	9	10	11	12	

Anexo B-5 : POI Anual con Programacion Fisica y Financiera

AOI00008400590	CARACTERIZACIÓN GEODINÁMICA DE MOVIMIENTOS EN MASA ACTIVOS EN LA REGIÓN NORTE DEL PERÚ	150114 : LA MOLINA	201 : INFORME TECNICO	3 : Muy Alta	Fisico	0.00	0.00	0.00	0.00	0.00	0.00	0.00	0.00	0.00	0.00	0.00	1.00	1.00
					Financiero S/.	20,674.01	20,674.01	20,674.01	20,674.01	20,674.01	20,674.01	21,574.01	20,674.01	33,234.01	19,423.15	20,674.01	21,574.01	261,197.26
AOI00008400591	CARACTERIZACIÓN GEODINÁMICA-GEOTÉCNICA Y MONITOREO GEODÉSICO ESPACIAL CON GPS DIFERENCIAL DEL DESLIZAMIENTO DEL TIPO ROTACIONAL APLICADO EN LAS REGIONES DE HUANCAYELICA Y JUNÍN	150114 : LA MOLINA	201 : INFORME TECNICO	3 : Muy Alta	Fisico	0.00	0.00	0.00	0.00	0.00	0.00	0.00	0.00	0.00	0.00	0.00	1.00	1.00
					Financiero S/.	4,264.67	4,264.67	4,264.67	4,264.67	4,264.67	4,264.67	4,564.67	4,241.34	10,784.67	4,264.67	16,864.67	4,064.67	70,372.71
AOI00008400592	OPERATIVIDAD DEL CENTRO DE MONITOREO DE HUACOS	150114 : LA MOLINA	036 : DOCUMENTO	3 : Muy Alta	Fisico	0.00	0.00	0.00	0.00	1.00	0.00	0.00	0.00	0.00	0.00	0.00	1.00	2.00
					Financiero S/.	7,429.34	7,429.34	7,194.48	7,429.34	7,205.56	7,225.06	8,029.34	9,074.06	9,867.91	12,395.29	12,942.64	11,942.23	108,164.59
AOI00008400593	INVESTIGACIÓN EN GEODESIA, DEFORMACIÓN DE CORTEZA TERRESTRE Y GRAVIMETRIA	150114 : LA MOLINA	201 : INFORME TECNICO	3 : Muy Alta	Fisico	0.00	0.00	0.00	0.00	0.00	0.00	0.00	0.00	0.00	0.00	0.00	1.00	1.00
					Financiero S/.	28,124.62	26,653.95	31,155.51	38,967.54	27,382.81	26,591.08	51,017.49	27,371.20	38,451.08	39,502.78	47,499.18	59,498.90	442,216.14
AOI00008400594	EVALUACIÓN DE LA PRECISIÓN DE MODELOS DE ELEVACIÓN DIGITAL DEL TERRENO EN EL PERU Y CORRELACIÓN CON MEDICIONES GNSS Y FOTOGAMETRÍA	150114 : LA MOLINA	201 : INFORME TECNICO	3 : Muy Alta	Fisico	0.00	0.00	0.00	0.00	0.00	0.00	0.00	0.00	0.00	0.00	1.00	0.00	1.00
					Financiero S/.	2,464.67	2,464.67	2,464.67	3,710.67	2,374.17	2,319.47	2,764.67	2,464.67	10,921.67	1,917.87	43,871.43	30,954.11	108,692.74
AOI00008400595	INVESTIGACIÓN SOBRE LAS CARACTERÍSTICAS FÍSICAS DEL SUBSUELO, RESPUESTA DINAMICA ANTE SISIMOS Y SUS EFECTOS EN SUPERFICIE DE LA REGIÓN LIMA	150114 : LA MOLINA	201 : INFORME TECNICO	3 : Muy Alta	Fisico	0.00	0.00	0.00	0.00	0.00	0.00	0.00	0.00	0.00	0.00	0.00	1.00	1.00
					Financiero S/.	4,814.67	4,814.67	4,814.67	4,814.67	4,814.67	4,814.67	5,114.67	4,814.67	4,814.67	4,814.67	4,814.67	5,114.67	58,376.04
AOI00008400597	OPERATIVIDAD DEL CENTRO SISMOLÓGICO NACIONAL	150114 : LA MOLINA	201 : INFORME TECNICO	3 : Muy Alta	Fisico	1.00	1.00	1.00	1.00	1.00	1.00	1.00	1.00	1.00	1.00	1.00	1.00	12.00
					Financiero S/.	57,379.03	57,284.47	57,129.60	66,640.86	56,985.94	78,748.87	133,998.33	53,579.47	53,258.88	132,376.33	53,554.00	104,203.14	905,138.92
AOI00008400604	ANÁLISIS SISMOTECTÓNICO EN VOLCANES ACTIVOS DEL PERÚ	150114 : LA MOLINA	201 : INFORME TECNICO	3 : Muy Alta	Fisico	0.00	0.00	0.00	0.00	0.00	0.00	0.00	0.00	0.00	0.00	0.00	1.00	1.00
					Financiero S/.	0.00	7,500.00	7,500.00	7,500.00	7,500.00	0.00	0.00	0.00	0.00	0.00	0.00	0.00	30,000.00
AOI00008400644	ESTUDIOS GEOFÍSICOS EN ZONAS DE ALTO PELIGRO POR FALLAS Y/O VOLCANES ACTIVOS EN EL SUR DEL PERÚ	150114 : LA MOLINA	201 : INFORME TECNICO	3 : Muy Alta	Fisico	0.00	0.00	0.00	0.00	0.00	0.00	0.00	0.00	0.00	0.00	0.00	1.00	1.00
					Financiero S/.	7,500.00	7,500.00	11,480.00	9,173.50	6,655.99	15,000.00	22,500.00	15,000.00	25,521.00	27,791.70	1,849.90	35,529.40	185,501.49
AOI00008400701	ANÁLISIS Y EVALUACIÓN HISTÓRICA DE ESCENARIOS DE RIESGO POR SISMO Y/O PELIGROS NATURALES EN LA REGIÓN NORTE (LAMBAYEQUE, LA LIBERTAD Y ÁNCASH), LA CUENCA DEL RÍO CHILI (AREQUIPA) Y CIUDADES DE ASIA Y CHILCA (LIMA)	150114 : LA MOLINA	201 : INFORME TECNICO	3 : Muy Alta	Fisico	0.00	0.00	0.00	0.00	0.00	0.00	0.00	0.00	0.00	0.00	0.00	4.00	4.00
					Financiero S/.	13,831.42	16,338.61	11,939.55	16,365.49	13,393.94	13,431.42	19,523.50	21,531.42	16,014.22	16,370.61	15,984.09	41,509.09	216,233.36
AOI00008400704	EVALUACIÓN DEL COMPORTAMIENTO DINÁMICO ESTRUCTURAL DE INSTITUCIONES EDUCATIVAS Y/O INSTITUCIONES DEL ESTADO, UBICADAS EN LAS ÁREAS URBANAS EN ZONAS COSTERAS	150114 : LA MOLINA	201 : INFORME TECNICO	3 : Muy Alta	Fisico	0.00	0.00	0.00	0.00	0.00	0.00	0.00	0.00	0.00	0.00	0.00	1.00	1.00
					Financiero S/.	4,814.67	4,814.67	4,814.67	4,814.67	4,814.67	4,814.67	5,114.67	4,814.67	4,814.67	4,814.67	4,814.67	5,114.67	58,376.04
AOI00008400705	MODELADO NUMÉRICO DE TSUNAMIS EN LA ZONA SUR DEL PERÚ (AREQUIPA, MOQUEGUA Y TACNA) Y ALUVIONES EN LA CORDILLERA BLANCA (ÁNCASH)	150114 : LA MOLINA	201 : INFORME TECNICO	3 : Muy Alta	Fisico	0.00	0.00	0.00	0.00	0.00	0.00	0.00	0.00	0.00	0.00	0.00	2.00	2.00
					Financiero S/.	10,318.75	9,954.94	9,918.75	13,903.68	9,918.75	9,918.75	17,672.83	9,918.51	13,968.75	17,655.53	9,918.75	17,672.83	150,740.82
AOI00008400706	ANÁLISIS SISMOTECTÓNICO DEL SISTEMA DE FALLAS EN LA REGIÓN CUSCO Y SISMOTECTÓNICA ACTIVA EN LA ZONA DEL COLCA (REGION AREQUIPA)	150114 : LA MOLINA	201 : INFORME TECNICO	3 : Muy Alta	Fisico	0.00	0.00	0.00	0.00	0.00	0.00	0.00	0.00	0.00	0.00	0.00	2.00	2.00
					Financiero S/.	16,338.68	16,338.68	16,336.38	16,338.68	16,276.23	16,337.68	25,238.68	20,510.01	25,211.68	65,350.52	21,272.28	23,755.48	279,304.98
AOI00008400707	CARACTERÍSTICAS DE LA SISMOTECTÓNICA DE LOS SISIMOS DE SULLANA 2021-2022	150114 : LA MOLINA	201 : INFORME TECNICO	3 : Muy Alta	Fisico	0.00	0.00	0.00	0.00	0.00	0.00	0.00	0.00	0.00	0.00	0.00	1.00	1.00
					Financiero S/.	12,297.74	11,543.18	11,497.74	16,281.77	11,497.74	11,497.74	20,830.81	33,739.47	11,497.74	16,331.96	11,497.74	63,724.23	232,237.86
AOI00008400708	SERVICIO MONITOREO ACELEROMETRICO - ACELDAT-PERU	150114 : LA MOLINA	201 : INFORME TECNICO	3 : Muy Alta	Fisico	1.00	1.00	1.00	1.00	1.00	1.00	1.00	1.00	1.00	1.00	1.00	1.00	12.00
					Financiero S/.	12,389.42	12,007.61	11,989.42	13,873.56	11,954.75	11,989.42	19,619.50	11,977.01	18,989.42	17,350.22	15,489.42	19,564.66	177,194.41
AOI00008400709	MEJORAS DEL PROTOTIPO Y DETERMINACIÓN DE LOS RANGOS ÓPTIMOS DE DISTANCIA AL OBJETIVO, POTENCIA TRANSMITIDA Y CONDICIONES CLIMÁTICAS DE OPERACIÓN DE RADAR GB-SAR PARA MONITOREO DE DESLIZAMIENTOS DE TIERRA	150114 : LA MOLINA	060 : INFORME	3 : Muy Alta	Fisico	0.00	0.00	0.00	0.00	0.00	1.00	0.00	0.00	0.00	0.00	1.00	0.00	2.00
					Financiero S/.	17,973.66	17,217.00	7,182.00	14,584.15	15,194.94	5,897.90	16,120.99	27,931.37	5,508.99	4,277.39	8,429.00	24,638.61	164,956.00
AOI00008400710	ZONIFICACIÓN Y EVALUACIÓN SÍSMICA - GEOFÍSICA DE LAS ÁREAS URBANAS DE LAS CIUDADES UBICADAS EN ZONAS COSTERAS -	150114 : LA MOLINA	060 : INFORME	3 : Muy Alta	Fisico	0.00	0.00	0.00	0.00	0.00	0.00	0.00	0.00	0.00	0.00	0.00	6.00	6.00
					Financiero S/.	45,232.09	54,980.77	58,208.26	60,631.50	71,175.27	149,777.41	100,428.08	162,027.57	82,359.56	111,040.78	135,539.96	222,861.39	1,254,262.64

Unidad Ejecutora : 000084 - INSTITUTO GEOFISICO DEL PERU  
 Centro de Costo: 05.03 - CIENCIAS DE ATMOSFERA E HIDRÓSFERA

OEI.01 INCREMENTAR EL CONOCIMIENTO CIENTIFICO EN EL CAMPO DE LA GEOFISICA Y CIENCIAS AFINES DE LAS ENTIDADES DEL SINAGERD.

AEI.01.02 INVESTIGACIONES EN CIENCIAS DE LA ATMÓSFERA E HIDRÓSFERA DE CALIDAD PARA LAS ENTIDADES

COD.	Actividad Operativa / Inversiones	Ubigeo	U.M.	Prioridad	Meta	PROGRAMACION												Total Anual
						1	2	3	4	5	6	7	8	9	10	11	12	
AOI00008400285	SISTEMA DE MONITOREO SOBRE FÍSICA DE LA ATMÓSFERA PARA EL VALLE DEL MANTARO (LAMAR) LOCALIZADO EN HUANCAYO.	150103 : ATE	201 : INFORME TECNICO	1 : Muy Alta	Fisico	0.00	0.00	0.00	0.00	0.00	0.00	0.00	0.00	0.00	0.00	0.00	1.00	1.00
					Financiero S/.	12,782.42	14,868.32	16,607.75	20,800.23	18,796.44	16,796.44	31,144.18	16,591.72	16,796.44	25,545.96	18,796.44	29,144.49	238,670.83
AOI00008400286	EVALUACIÓN DE LAS CONDICIONES OCÉANO-ATMOSFÉRICAS ACTUALES Y SU PRONÓSTICO PARA EL ESTUDIO NACIONAL DEL FENÓMENO EL NIÑO	150103 : ATE	201 : INFORME TECNICO	1 : Muy Alta	Fisico	0.00	0.00	0.00	0.00	0.00	0.00	0.00	0.00	0.00	0.00	0.00	1.00	1.00
					Financiero S/.	22,401.67	21,628.35	21,600.77	24,476.81	22,109.67	22,357.49	38,077.97	18,836.07	17,688.33	22,203.02	28,014.92	70,772.18	330,167.25

Anexo B-5 : POI Anual con Programacion Fisica y Financiera

AOI00008400288	EVALUACIÓN DE MODELOS REGIONALES PARA ESTUDIAR LA VARIABILIDAD Y EL CAMBIO CLIMÁTICO DE LOS SISTEMAS MARINOS FRENTE A LA COSTA PERUANA Y EN LA ANTÁRTICA	150103 : ATE	201 : INFORME TECNICO	1 : Muy Alta	Fisico	0.00	0.00	0.00	0.00	0.00	0.00	0.00	0.00	0.00	0.00	0.00	1.00	1.00
AOI00008400290	GENERACIÓN DE ESTUDIOS DEL FENÓMENO EL NIÑO, SUS IMPACTOS, SU VARIABILIDAD DECADAL Y BAJO LOS ESCENARIOS DEL CAMBIO CLIMÁTICO	150103 : ATE	201 : INFORME TECNICO	1 : Muy Alta	Fisico	0.00	0.00	0.00	0.00	0.00	0.00	0.00	0.00	0.00	0.00	0.00	1.00	1.00
AOI00008400295	FORMACIÓN Y CAPACITACIÓN EN MATERIA DE GESTIÓN DE RIESGO DE DESASTRES Y ADAPTACIÓN AL CAMBIO CLIMÁTICO	150103 : ATE	086 : PERSONA	1 : Muy Alta	Fisico	0.00	0.00	0.00	0.00	0.00	0.00	0.00	0.00	62.00	0.00	0.00	62.00	62.00
AOI00008400353	PALEO ENSO Y EVENTOS CLIMÁTICOS EXTREMOS PASADOS: GENERACIÓN DE EVIDENCIAS PARA LA GESTIÓN DE RIESGO DE DESASTRE EN EL NORTE PERUANO. (PALEOENSO)	150103 : ATE	060 : INFORME	1 : Muy Alta	Fisico	0.00	0.00	0.00	0.00	0.00	0.00	0.00	0.00	0.00	0.00	0.00	1.00	1.00
AOI00008400404	INVESTIGACIÓN SOBRE LOS PROCESOS FÍSICOS DE LOS EVENTOS METEOROLÓGICOS Y CLIMÁTICOS EXTREMOS	150103 : ATE	201 : INFORME TECNICO	1 : Muy Alta	Fisico	0.00	0.00	0.00	0.00	0.00	0.00	0.00	0.00	0.00	0.00	0.00	1.00	1.00
AOI00008400406	INVESTIGACIÓN EN PROCESOS AMBIENTALES Y SUS IMPACTOS EN LA REGIÓN ANDINO-AMAZÓNICA	150103 : ATE	201 : INFORME TECNICO	1 : Muy Alta	Fisico	0.00	0.00	0.00	0.00	0.00	0.00	0.00	0.00	0.00	0.00	0.00	1.00	1.00
AOI00008400456	GENERACIÓN DE INVESTIGACIÓN SOBRE EL PALEOCLIMA EN EL PERÚ	150103 : ATE	201 : INFORME TECNICO	1 : Muy Alta	Fisico	0.00	0.00	0.00	0.00	0.00	0.00	0.00	0.00	0.00	0.00	0.00	1.00	1.00
AOI00008400487	INVESTIGACIÓN Y MODELADO DE LA INTERACCIÓN CLIMA-SUELO-BIOSFERA	150132 : SAN JUAN DE LURIGANCHO	201 : INFORME TECNICO	1 : Muy Alta	Fisico	0.00	0.00	0.00	0.00	0.00	0.00	0.00	0.00	0.00	0.00	0.00	1.00	1.00
AOI00008400508	COORDINACIÓN Y SEGUIMIENTO DE LOS PROGRAMAS PRESUPUESTALES	150103 : ATE	060 : INFORME	2 : Muy Alta	Fisico	0.00	0.00	0.00	0.00	0.00	0.00	0.00	0.00	0.00	0.00	0.00	1.00	1.00
AOI00008400510	GENERACIÓN DE INFORMACIÓN VEGETATIVA PARA LA PREVENCIÓN DE INCENDIOS FORESTALES	150103 : ATE	201 : INFORME TECNICO	2 : Muy Alta	Fisico	0.00	0.00	0.00	0.00	0.00	0.00	0.00	0.00	0.00	0.00	0.00	1.00	1.00
AOI00008400627	IMPACTOS DEL CAMBIO CLIMÁTICO EN LA PRODUCCIÓN PESQUERA AMAZÓNICA (CLIMPEZ)	150103 : ATE	201 : INFORME TECNICO	3 : Muy Alta	Fisico	0.00	0.00	0.00	0.00	0.00	0.00	0.00	0.00	0.00	0.00	0.00	1.00	1.00
AOI00008400628	ORIGEN, FRECUENCIA Y MAGNITUD DE LOS REPIQUETES, SU IMPACTO EN LA AGRICULTURA AMAZÓNICA Y EN EL TRANSPORTE DE SEDIMENTOS, UTILIZANDO SENSORAMIENTO REMOTO (REPIQUETES)	150103 : ATE	201 : INFORME TECNICO	3 : Muy Alta	Fisico	0.00	0.00	0.00	0.00	0.00	0.00	0.00	0.00	0.00	0.00	0.00	1.00	1.00
AOI00008400688	COORDINACIÓN Y SEGUIMIENTO DE LOS PROGRAMAS PRESUPUESTALES - FENOMENO EL NIÑO	150103 : ATE	060 : INFORME	3 : Alta	Fisico	0.00	0.00	0.00	0.00	0.00	0.00	0.00	0.00	0.00	0.00	0.00	1.00	1.00
AOI00008400698	DIFUSIÓN DE INVESTIGACIONES CIENTÍFICAS INTERPRETADAS PARA CONOCER LA DINÁMICA DEL FENÓMENO FÍSICO Y PELIGROS ASOCIADOS	150103 : ATE	201 : INFORME TECNICO	3 : Muy Alta	Fisico	0.00	0.00	0.00	0.00	0.00	0.00	0.00	0.00	0.00	0.00	0.00	1.00	1.00

OEI.03 INCREMENTAR LA COBERTURA DE LA VIGILANCIA DE PELIGROS DE ORIGEN GEOFISICO PARA EL SINAGERD.

AEI.03.02 SERVICIOS INFORMATIVOS DE OCURRENCIA DE PELIGROS GEOFISICOS; OPORTUNOS; PARA EL SINAGERD.

COD.	Actividad Operativa / Inversiones	Ubigeo	U.M.	Prioridad	Meta	PROGRAMACION												Total Anual	
						1	2	3	4	5	6	7	8	9	10	11	12		
AOI00008400511	MONITOREO PARA EL ANALISIS FISICO Y QUIMICO DE MUESTRAS DE AGUA, SUELOS Y SEDIMENTOS.	150103 : ATE	201 : INFORME TECNICO	2 : Muy Alta	Fisico	0.00	0.00	0.00	0.00	0.00	0.00	1.00	0.00	0.00	0.00	0.00	0.00	1.00	2.00
AOI00008400699	INVESTIGACIÓN Y MODELADO DE LA INTERACCIÓN CLIMA-SUELO-BIOSFERA - PP 0089	150103 : ATE	201 : INFORME TECNICO	3 : Muy Alta	Fisico	0.00	0.00	0.00	0.00	0.00	0.00	0.00	0.00	0.00	0.00	0.00	0.00	1.00	1.00
					Financiero S/.	16,767.30	93,206.03	78,283.06	52,920.80	111,434.00	20,842.09	85,587.48	122,341.45	152,283.06	179,371.38	118,714.22	707,560.13	1,739,311.00	
					Financiero S/.	2,464.67	2,464.67	2,460.24	2,464.67	2,464.67	2,464.67	2,764.67	2,435.33	2,464.67	23,205.53	2,464.67	135,096.54	183,215.00	

Unidad Ejecutora : 000084 - INSTITUTO GEOFISICO DEL PERU  
 Centro de Costo: 05.04 - REDES GEOFÍSICAS

OEI.03 INCREMENTAR LA COBERTURA DE LA VIGILANCIA DE PELIGROS DE ORIGEN GEOFISICO PARA EL SINAGERD.

AEI.03.01 ESTACIONES GEOFISICAS OPERATIVAS EN BENEFICIO DE LA RED SISMICA NACIONAL.

COD.	Actividad Operativa / Inversiones	Ubigeo	U.M.	Prioridad	Meta	PROGRAMACION												Total Anual
						1	2	3	4	5	6	7	8	9	10	11	12	
AOI00008400259	OPERACIÓN Y MANTENIMIENTO DE LA RED SISMICA NACIONAL (RSN)	150114 : LA MOLINA	455 : MANTENIMIENTO	1 : Muy Alta	Fisico	23.00	39.00	82.00	102.00	124.00	42.00	169.00	147.00	20.00	128.00	145.00	103.00	1,124.00
AOI00008400262	OPERACIÓN Y MANTENIMIENTO DE LA RED SISMICA VOLCANICA (RSV)	040101 : AREQUIPA	455 : MANTENIMIENTO	1 : Muy Alta	Fisico	2.00	0.00	0.00	18.00	0.00	8.00	9.00	24.00	0.00	27.00	15.00	3.00	106.00
AOI00008400263	MONITOREO DE LA DINAMICA DE LA CORTEZA TERRESTRE Y FALLAS ACTIVAS A NIVEL NACIONAL	150114 : LA MOLINA	201 : INFORME TECNICO	1 : Muy Alta	Fisico	0.00	0.00	0.00	1.00	1.00	1.00	0.00	1.00	1.00	1.00	1.00	1.00	8.00
AOI00008400337	OPERACIÓN Y MANTENIMIENTO DEL SISTEMA DE ADQUISICIÓN DE DATOS GEOFISICOS EN TIEMPO REAL	150114 : LA MOLINA	060 : INFORME	1 : Muy Alta	Fisico	5.00	5.00	5.00	5.00	5.00	5.00	5.00	5.00	5.00	5.00	5.00	5.00	60.00
					Financiero S/.	16,721.70	16,321.70	16,132.82	20,058.94	11,492.38	11,507.03	19,149.39	11,507.03	11,507.03	15,436.43	11,507.03	21,439.42	182,780.90

AOI00008400662	SUFICIENTE EQUIPAMIENTO PARA EL SISTEMA DE VIGILANCIA Y MONITOREO DEL PELIGRO SÍSMICO - 2454990	150114 : LA MOLINA	060 : INFORME	3 : Muy Alta	Fisico	1.00	1.00	1.00	1.00	1.00	1.00	1.00	1.00	1.00	1.00	1.00	1.00	1.00	12.00
					Financiero S/.	33,190.00	97,812.94	111,682.22	71,874.59	62,758.80	77,530.31	35,006.24	74,479.67	54,868.99	42,910.00	15,394.23	52,533.01	730,041.00	
AOI00008400717	SERVICIOS EN INSTRUMENTACION GEOFISICA	150114 : LA MOLINA	060 : INFORME	3 : Alta	Fisico	0.00	0.00	0.00	1.00	1.00	0.00	1.00	1.00	1.00	1.00	1.00	1.00	1.00	8.00
					Financiero S/.	0.00	0.00	0.00	4,000.00	4,000.00	4,000.00	0.00	4,000.00	4,000.00	4,000.00	4,000.00	4,000.00	4,000.00	32,000.00
AOI00008400718	SISTEMA DE TRANSMISION-RECEPCION DE DATOS	150114 : LA MOLINA	060 : INFORME	3 : Muy Alta	Fisico	0.00	0.00	0.00	0.00	0.00	0.00	0.00	0.00	0.00	0.00	0.00	0.00	0.00	1.00
					Financiero S/.	0.00	0.00	0.00	0.00	0.00	12,232.00	0.00	0.00	200.00	0.00	3,500.00	15,937.00	31,869.00	

Unidad Ejecutora : 000084 - INSTITUTO GEOFISICO DEL PERU  
 Centro de Costo: 05.05 - GEOFÍSICA Y SOCIEDAD

OEI.02 MEJORAR EL NIVEL DE CONOCIMIENTO SOBRE PELIGROS GEOFISICOS DE LAS ENTIDADES DEL SINAGERD.

AEI.02.01 ESTUDIOS DE LA RESILIENCIA DE LOS ECOSISTEMAS PRIORIZADOS FRENTE A PELIGROS GEOFISICOS EFECTIVOS; PARA LAS ENTIDADES DEL SINAGERD.

COD.	Actividad Operativa / Inversiones	Ubigeo	U.M.	Prioridad	Meta	PROGRAMACION												Total Anual		
						1	2	3	4	5	6	7	8	9	10	11	12			
AOI00008400303	EVALUACIÓN DE LA RESILIENCIA DE LOS ECOSISTEMAS ANTE PELIGROS GEOFISICOS	150103 : ATE	201 : INFORME TECNICO	1 : Muy Alta	Fisico	0.00	0.00	0.00	0.00	0.00	0.00	0.00	0.00	0.00	0.00	0.00	0.00	0.00	1.00	1.00
					Financiero S/.	6,769.34	13,159.34	13,122.26	23,487.03	20,146.11	13,269.14	7,369.34	13,269.34	31,121.79	7,445.21	11,570.34	7,347.76	168,077.00		

OEI.02 MEJORAR EL NIVEL DE CONOCIMIENTO SOBRE PELIGROS GEOFISICOS DE LAS ENTIDADES DEL SINAGERD.

AEI.02.02 ESTUDIOS DE LA RESILIENCIA DE LA POBLACIÓN Y SUS MEDIOS DE VIDA FRENTE A PELIGROS GEOFISICOS EFECTIVOS; PARA LAS ENTIDADES DEL SINAGERD.

COD.	Actividad Operativa / Inversiones	Ubigeo	U.M.	Prioridad	Meta	PROGRAMACION												Total Anual		
						1	2	3	4	5	6	7	8	9	10	11	12			
AOI00008400306	EVALUACIÓN DE LA RESILIENCIA DE LA POBLACIÓN Y MEDIOS DE VIDA ANTE PELIGROS GEOFISICOS	150103 : ATE	201 : INFORME TECNICO	1 : Muy Alta	Fisico	0.00	0.00	0.00	0.00	0.00	0.00	0.00	0.00	0.00	0.00	0.00	0.00	0.00	1.00	1.00
					Financiero S/.	13,088.35	15,798.12	12,288.35	25,853.11	17,788.35	17,764.64	30,076.70	17,688.26	17,788.35	20,879.88	19,118.35	34,908.54	243,041.00		

Unidad Ejecutora : 000084 - INSTITUTO GEOFISICO DEL PERU  
 Centro de Costo: 05.06 - OBSERVATORIO HUANCAYO

OEI.01 INCREMENTAR EL CONOCIMIENTO CIENTIFICO EN EL CAMPO DE LA GEOFISICA Y CIENCIAS AFINES DE LAS ENTIDADES DEL SINAGERD.

AEI.01.03 INVESTIGACIONES EN CIENCIAS DE GEO-ESPACIO Y ASTRONOMIA DE CALIDAD PARA LAS ENTIDADES DEL SINAGERD

COD.	Actividad Operativa / Inversiones	Ubigeo	U.M.	Prioridad	Meta	PROGRAMACION												Total Anual		
						1	2	3	4	5	6	7	8	9	10	11	12			
AOI00008400354	OPERACIÓN Y MANTENIMIENTO DE LOS EQUIPOS E INFRAESTRUCTURA DEL OBSERVATORIO DE HUACAYO	120904 : HUACHAC	060 : INFORME	1 : Muy Alta	Fisico	1.00	1.00	1.00	1.00	1.00	1.00	1.00	1.00	1.00	1.00	1.00	1.00	1.00	1.00	12.00
					Financiero S/.	19,666.33	27,512.78	29,873.46	33,704.74	29,733.50	29,874.00	42,140.36	29,764.50	29,334.00	38,073.26	84,068.26	38,827.81	432,573.00		
AOI00008400523	INVESTIGACION Y OBSERVACION ASTRONÓMICA PARA EL ESTUDIOS DE VARIABILIDAD ESTELAR USANDO FOTOMETRÍA ASTRONÓMICA EN EL OBSERVATORIO DE HUANCAYO	120904 : HUACHAC	201 : INFORME TECNICO	2 : Muy Alta	Fisico	1.00	1.00	1.00	1.00	1.00	1.00	1.00	1.00	1.00	1.00	1.00	1.00	1.00	1.00	12.00
					Financiero S/.	0.00	0.00	0.00	6,600.00	1,498.13	7,560.00	5,011.48	9,008.94	8,394.00	0.00	9,540.00	12,537.45	60,150.00		
AOI00008400626	DIFUSIÓN DE LA INFORMACIÓN DEL PLANETARIO	150103 : ATE	201 : INFORME TECNICO	3 : Muy Alta	Fisico	1.00	1.00	1.00	1.00	1.00	1.00	1.00	1.00	1.00	1.00	1.00	1.00	1.00	1.00	12.00
					Financiero S/.	9,774.01	9,774.01	9,665.69	9,774.01	9,772.09	9,774.01	10,674.01	9,719.73	9,727.79	9,774.01	9,774.01	10,577.63	118,781.00		
AOI00008400692	OPERACIÓN Y MANTENIMIENTO DEL PLANETARIO	150103 : ATE	201 : INFORME TECNICO	3 : Muy Alta	Fisico	1.00	1.00	1.00	1.00	1.00	1.00	1.00	1.00	1.00	1.00	1.00	1.00	1.00	1.00	12.00
					Financiero S/.	0.00	0.00	0.00	0.00	0.00	0.00	4,437.26	0.00	3,506.35	3,817.31	560.73	2,372.35	14,694.00		
AOI00008400693	INVESTIGACIÓN Y OBSERVACION ASTRONOMICA	120904 : HUACHAC	201 : INFORME TECNICO	3 : Muy Alta	Fisico	1.00	1.00	1.00	1.00	1.00	1.00	1.00	1.00	1.00	1.00	1.00	1.00	1.00	1.00	12.00
					Financiero S/.	30,429.25	21,886.89	21,325.76	32,734.52	21,886.89	21,755.01	43,773.78	21,090.34	21,884.73	108,084.21	22,706.89	52,674.73	420,233.00		

Unidad Ejecutora : 000084 - INSTITUTO GEOFISICO DEL PERU  
 Centro de Costo: 05.07 - OBSERVATORIO DE VULCANOLÓGICO DEL SUR

OEI.02 MEJORAR EL NIVEL DE CONOCIMIENTO SOBRE PELIGROS GEOFISICOS DE LAS ENTIDADES DEL SINAGERD.

AEI.02.03 SERVICIOS INFORMATIVOS PERMANENTES PARA LAS ENTIDADES DEL SINAGERD.

COD.	Actividad Operativa / Inversiones	Ubigeo	U.M.	Prioridad	Meta	PROGRAMACION												Total Anual		
						1	2	3	4	5	6	7	8	9	10	11	12			
AOI00008400316	DISPONIBILIDAD DE EQUIPOS E INSTRUMENTAL GEOFÍSICO ESPECIALIZADO PARA EVALUAR EL COMPORTAMIENTO SÍSMICO VOLCÁNICO, LA DEFORMACIÓN, EMISIÓN Y COMPOSICIÓN DE ORIGEN VOLCÁNICO - COD.UNICO 2.195475	040103 : CAYMA	201 : INFORME TECNICO	1 : Muy Alta	Fisico	0.00	0.00	0.00	0.00	0.00	0.00	0.00	0.00	0.00	0.00	0.00	0.00	0.00	1.00	1.00
					Financiero S/.	0.00	0.00	0.00	0.00	0.00	0.00	0.00	0.00	13,222.31	27,010.20	107,145.34	49,200.34	196,578.19		
AOI00008400317	GASTOS GENERALES COD.UNICO 2.195475	040103 : CAYMA	201 : INFORME TECNICO	1 : Muy Alta	Fisico	0.00	0.00	0.00	0.00	0.00	0.00	0.00	0.00	0.00	0.00	0.00	0.00	0.00	1.00	1.00
					Financiero S/.	0.00	4,693.47	0.00	0.00	3,548.67	0.00	7,161.05	0.00	10,656.00	1,500.00	760.96	32,384.23	60,704.38		
AOI00008400318	CONSTRUCCIÓN DE INFRAESTRUCTURA Y SU IMPLEMENTACIÓN - 2195475	040103 : CAYMA	201 : INFORME TECNICO	1 : Muy Alta	Fisico	0.00	0.00	0.00	0.00	0.00	0.00	0.00	0.00	0.00	0.00	0.00	0.00	0.00	1.00	1.00
					Financiero S/.	0.00	0.00	25,998.38	0.00	0.00	0.00	44,385.90	0.00	39,135.95	0.00	0.00	368,196.60	477,716.83		
AOI00008400449	ADQUISICIÓN E IMPLEMENTACIÓN DE SISTEMAS DE COMUNICACIÓN PARA TRANSMISIÓN DE DATOS - COD.UNICO 2.195479	040103 : CAYMA	201 : INFORME TECNICO	1 : Muy Alta	Fisico	0.00	0.00	0.00	0.00	0.00	0.00	1.00	0.00	0.00	0.00	0.00	0.00	0.00	0.00	1.00
					Financiero S/.	0.00	0.00	0.00	0.00	0.00	3,540.00	0.00	318,936.60	0.00	0.00	0.00	0.00	0.00	0.00	322,476.60
AOI00008400700	EXPEDIENTE TÉCNICO - 2195475	040117 : SACHACA	054 : EXPEDIENTE TECNICO	3 : Muy Alta	Fisico	0.00	0.00	0.00	0.00	0.00	0.00	0.00	0.00	0.00	0.00	0.00	0.00	0.00	1.00	1.00
					Financiero S/.	0.00	0.00	0.00	0.00	3,750.00	11,250.00	0.00	0.00	0.00	0.00	0.00	0.00	0.00	0.00	15,000.00





Anexo B-5 : POI Anual con Programacion Fisica y Financiera

AOI00008400479	GENERACIÓN DE INFORMACIÓN GEOMAGNÉTICA NACIONAL	150132 : SAN JUAN DE LURIGANCHO	273 : DIAS	1 : Muy Alta	Fisico	20.00	14.00	18.00	20.00	21.00	20.00	20.00	22.00	24.00	26.00	23.00	20.00	248.00
					Financiero S/.	9,676.46	13,876.46	8,638.85	11,603.61	8,727.95	8,876.46	14,361.51	9,027.72	8,876.46	11,603.60	11,528.79	24,611.96	141,409.83
AOI00008400481	GENERACIÓN DE INFORMACIÓN METEOROLÓGICA DE LA QUEBRADA JICAMARCA	150132 : SAN JUAN DE LURIGANCHO	273 : DIAS	1 : Muy Alta	Fisico	18.00	26.00	27.00	24.00	23.00	28.00	12.00	13.00	30.00	30.00	24.00	31.00	286.00
					Financiero S/.	0.00	0.00	0.00	0.00	0.00	0.00	0.00	0.00	0.00	0.00	0.00	0.00	0.00
AOI00008400733	GENERACIÓN DE INFORMACIÓN GEOMAGNÉTICA NACIONAL_	150118 : LURIGANCHO	201 : INFORME TECNICO	3 : Muy Alta	Fisico	0.00	0.00	0.00	0.00	0.00	0.00	0.00	0.00	0.00	0.00	0.00	1.00	1.00
					Financiero S/.	0.00	0.00	0.00	0.00	0.00	0.00	0.00	0.00	0.00	0.00	3,500.00	7,000.00	10,500.00

OEI.03 INCREMENTAR LA COBERTURA DE LA VIGILANCIA DE PELIGROS DE ORIGEN GEOFISICO PARA EL SINAGERD.

AEI.03.05 SERVICIOS DE DESARROLLO TECNOLOGICO GEOFISICO; INNOVADOR; PARA LA RED GEOFISICO NACIONAL.

COD.	Actividad Operativa / Inversiones	Ubigeo	U.M.	Prioridad	Meta	PROGRAMACION												Total Anual	
						1	2	3	4	5	6	7	8	9	10	11	12		
AOI00008400399	DESARROLLO DE INSTRUMENTACIÓN ESPECIALIZADA PARA RADARES	150132 : SAN JUAN DE LURIGANCHO	060 : INFORME	1 : Muy Alta	Fisico	0.00	0.00	1.00	0.00	0.00	1.00	0.00	0.00	1.00	0.00	0.00	1.00	4.00	
					Financiero S/.	4,164.67	6,664.67	4,164.67	6,664.67	3,999.50	4,151.80	4,464.67	4,164.67	5,414.67	5,414.67	5,414.67	8,290.43	62,973.76	
AOI00008400400	DESARROLLO Y MANTENIMIENTO DE INSTRUMENTACIÓN PARA MONITOREO DE FENÓMENOS GEOFISICOS	150132 : SAN JUAN DE LURIGANCHO	060 : INFORME	1 : Muy Alta	Fisico	0.00	0.00	1.00	0.00	0.00	1.00	0.00	0.00	1.00	0.00	0.00	1.00	4.00	
					Financiero S/.	2,464.67	2,464.67	0.00	0.00	0.00	15,783.73	4,256.10	4,180.00	6,400.00	0.00	3,200.00	11,271.57	50,020.74	
AOI00008400401	DESARROLLO DE SISTEMA DE APUNTE AUTOMÁTICO DE LA ANTENA PRINCIPAL DEL ROJ	150132 : SAN JUAN DE LURIGANCHO	060 : INFORME	1 : Muy Alta	Fisico	0.00	0.00	1.00	0.00	0.00	1.00	0.00	0.00	1.00	0.00	0.00	1.00	4.00	
					Financiero S/.	6,229.34	6,229.34	6,229.34	3,865.24	2,464.67	2,464.67	2,764.67	2,464.67	2,464.67	2,389.20	2,464.67	3,096.02	43,126.50	
AOI00008400484	DESARROLLO DE SOFTWARE Y BASE DE DATOS DEL ROJ	150132 : SAN JUAN DE LURIGANCHO	060 : INFORME	1 : Muy Alta	Fisico	0.00	0.00	1.00	0.00	0.00	1.00	0.00	0.00	1.00	0.00	0.00	1.00	4.00	
					Financiero S/.	0.00	0.00	0.00	0.00	0.00	0.00	0.00	0.00	0.00	0.00	0.00	0.00	0.00	
AOI00008400605	INVESTIGACIÓN SOBRE IRREGULARIDADES IONOSFÉRICAS Y EFECTOS DE CLIMA ESPACIAL	150132 : SAN JUAN DE LURIGANCHO	201 : INFORME TECNICO	3 : Muy Alta	Fisico	0.00	0.00	1.00	0.00	0.00	1.00	0.00	0.00	1.00	0.00	0.00	1.00	4.00	
					Financiero S/.	12,165.58	14,765.58	11,765.58	19,557.89	11,765.58	11,765.58	23,531.16	11,765.58	13,665.58	22,573.44	11,765.58	23,533.42	188,620.55	
AOI00008400642	OPERACIÓN Y MANTENIMIENTO DE UN RADAR METEOROLÓGICO EN BANDA X PARA MEDICIÓN DE PRECIPITACIONES	150132 : SAN JUAN DE LURIGANCHO	201 : INFORME TECNICO	3 : Muy Alta	Fisico	0.00	0.00	1.00	0.00	0.00	1.00	0.00	0.00	0.00	0.00	0.00	1.00	3.00	
					Financiero S/.	0.00	0.00	0.00	0.00	0.00	0.00	0.00	0.00	0.00	3,200.00	6,400.00	3,200.00	12,800.00	
AOI00008400643	ESTUDIO DE CLIMATOLOGÍA DE LA MESÓSFERA Y BAJA TERMÓSFERA	150132 : SAN JUAN DE LURIGANCHO	201 : INFORME TECNICO	3 : Muy Alta	Fisico	0.00	0.00	1.00	1.00	0.00	0.00	0.00	0.00	1.00	0.00	0.00	1.00	4.00	
					Financiero S/.	0.00	0.00	3,000.00	3,000.00	0.00	3,750.00	69,390.00	900.00	2,000.00	32,300.00	11,500.00	23,792.00	149,632.00	
AOI00008400723	DESARROLLO DE SISTEMAS BIESTATICOS PARA INVESTIGACIONES IONOSFERICAS COMPLEMENTARIAS	150118 : LURIGANCHO	201 : INFORME TECNICO	3 : Alta	Fisico	0.00	0.00	0.00	0.00	0.00	0.00	0.00	0.00	0.00	0.00	0.00	1.00	1.00	
					Financiero S/.	0.00	0.00	0.00	0.00	0.00	0.00	0.00	0.00	6,000.00	146.36	0.00	68,940.64	75,087.00	
AOI00008400727	DESARROLLO DE SISTEMA DE DETECCIÓN Y PRONOSTICO DE CETELLEO IONOSFÉRICO	150118 : LURIGANCHO	201 : INFORME TECNICO	3 : Muy Alta	Fisico	0.00	0.00	0.00	0.00	0.00	0.00	0.00	0.00	0.00	0.00	0.00	1.00	1.00	
					Financiero S/.	0.00	0.00	0.00	0.00	0.00	0.00	0.00	0.00	0.00	0.00	0.00	11,700.89	25,119.56	36,820.45

TOTAL FINANCIERO S/. 39,061,865.00

U.M. = Unidad de Medida.

Nota : La Prioridad se determinará en la Comisión de Planeamiento Estratégico

FIRMA