



PERÚ

Ministerio
del Ambiente

Instituto
Geofísico del Perú

CARGO

"DECENIO DE LAS PERSONAS CON DISCAPACIDAD EN EL PERÚ"
"AÑO DE LA PROMOCION DE LA INDUSTRIA RESPONSABLE Y DEL COMPROMISO CLIMATICO"

Ate, 21 de abril de 2014

OFICIO N° 033-ODI-IGP/14

Señores
Comisión de Presupuesto y
Cuenta General de la República
CONGRESO DE LA REPUBLICA
Presente.-

Asunto : Remite Evaluación Presupuestal Anual 2013

Tengo el agrado de dirigirme a usted, con la finalidad de alcanzar a su Despacho la Evaluación Presupuestal Anual 2013, del Pliego 112-INSTITUTO GEOFÍSICO DEL PERU.

Aprovecho la oportunidad para expresar a usted los sentimientos de mi especial consideración y estima personal.

Atentamente,



Ing. Martín Portugal Orejuela
Director
Oficina de Desarrollo Institucional - IGP



LA RECEPCION NO ES
SEÑAL DE CONFORMACION

2014 APR 22 PM 4 51



052891



PERÚ

Ministerio
del Ambiente

Instituto
Geofísico del Perú

CARGO

"DECENIO DE LAS PERSONAS CON DISCAPACIDAD EN EL PERÚ"
"AÑO DE LA PROMOCION DE LA INDUSTRIA RESPONSABLE Y DEL COMPROMISO CLIMATICO"

Ate, 21 de abril de 2014

OFICIO N° 032-ODI-IGP/14

Señor C.P.C.
FUHAD KHOURY ZARZAR
Contralor General
Contraloría General de la República
Presente.-

LA CONTRALORIA GENERAL
DE LA REPUBLICA
EXPEDIENTE : 08-2014-17583
22/04/2014 16:35 RIUERA
CLAVE #140313 NOTAS #23

Asunto : Remite Evaluación Presupuestal Anual 2013

Tengo el agrado de dirigirme a usted, con la finalidad de alcanzar a su Despacho la Evaluación Presupuestal Anual 2013, del Pliego 112-INSTITUTO GEOFÍSICO DEL PERU.

Aprovecho la oportunidad para expresar a usted los sentimientos de mi especial consideración y estima personal.

Atentamente,



Ing. Martín Portugal Orejuela
Director
Oficina de Desarrollo Institucional - IGP



PERÚ

Ministerio
del Ambiente

Instituto
Geofísico del Perú

CARGO

"DECENIO DE LAS PERSONAS CON DISCAPACIDAD EN EL PERÚ"
"AÑO DE LA PROMOCION DE LA INDUSTRIA RESPONSABLE Y DEL COMPROMISO CLIMATICO"

Ate, 21 de abril de 2014

OFICIO N° 031-ODI-IGP/14

Señor C.P.C.
OSCAR PAJUELO RAMIREZ
Contador General de la República
Dirección General de Presupuesto Público
Ministerio de Economía y Finanzas
Presente.-



Asunto : Remite Evaluación Presupuestal Anual 2013

Tengo el agrado de dirigirme a usted, con la finalidad de alcanzar a su Despacho la Evaluación Presupuestal Anual 2013, del Pliego 112-INSTITUTO GEOFÍSICO DEL PERU.

Aprovecho la oportunidad para expresar a usted los sentimientos de mi especial consideración y estima personal.

Atentamente,

Ing. Martín Portugal Orejuela

Director

Oficina de Desarrollo Institucional - IGP



PERÚ

Ministerio
del Ambiente

CARGO


Instituto
Geofísico del Perú

"DECENIO DE LAS PERSONAS CON DISCAPACIDAD EN EL PERÚ"
"AÑO DE LA PROMOCION DE LA INDUSTRIA RESPONSABLE Y DEL COMPROMISO CLIMATICO"

Ate, 21 de abril de 2014

OFICIO N° 030-ODI-IGP/14

Señor Economista
RODOLFO ACUÑA NAMIHAS
Director General
Dirección General de Presupuesto Público
Ministerio de Economía y Finanzas
Presente.-



Asunto : Remite Evaluación Presupuestal Anual 2013

Tengo el agrado de dirigirme a usted, con la finalidad de alcanzar a su Despacho la Evaluación Presupuestal Anual 2013, del Pliego 112-INSTITUTO GEOFÍSICO DEL PERU.

Aprovecho la oportunidad para expresar a usted los sentimientos de mi especial consideración y estima personal.

Atentamente,

Ing. Martín Portugal Orejuela

Director

Oficina de Desarrollo Institucional - IGP



INGRESO DEL RESPONSABLE

Nombres

Adolfo Martín

Cargo

Director de la Oficina de Desarrollo Institucional

Apellidos

Portugal Orejuela

Correo

mportugal@igp.gob.pe

DATOS DEL REGISTRADOR

Nombres

Rosa María

Cargo


Asistente de la Oficina de Desarrollo Institucional

Apellidos

Valdez Barrera

Correo

asispresupuesto@igp.gob.pe



PLAN ESTRATEGICO INSTITUCIONAL

Misión

El Instituto Geofísico del Perú es una institución pública al servicio del país, adscrito al Ministerio del Ambiente, que genera, utiliza y transfiere conocimientos e información científica y tecnológica en el campo de la geofísica y ciencias afines, forma parte de la comunidad científica internacional y contribuye a la gestión del ambiente geofísico con énfasis en la prevención y mitigación de desastres naturales y de origen antrópico.



LISTADO DE OBJETIVOS INSTITUCIONALES

Nota - Cualquier modificación en el peso asignado al objetivo hace modificar el valor del indicador.
 - No se podrá eliminar un objetivo que este relacionado con una actividad / proyecto.

	NOMBRE DEL OBJETIVO	PRIORIDAD	PESO
1	Generar y ampliar conocimientos científicos en los campos de la geofísica con énfasis en aquellas de interés nacional, contribuyendo al desarrollo nacional.	1	.25 <input checked="" type="checkbox"/>
2	Disponer y gestionar tecnologías e Infraestructuras óptimas que garanticen la operatividad de sus áreas y el cumplimiento de su labor, acorde a los avances de la tecnología y a la demanda de su población.	2	.25 <input checked="" type="checkbox"/>
3	Brindar información científica y articular acciones con la sociedad para promover una gestión adecuada del ambiente geofísico.	3	.15 <input checked="" type="checkbox"/>
4	Contar con personal científico y técnico en los diversos campos de la geofísica, altamente calificado, competitivo a nivel nacional e internacional, con la finalidad de ofrecer un mejor servicio al ciudadano.	4	.15 <input checked="" type="checkbox"/>
5	Brindar proactivamente servicios científicos-tecnológicos especializados, innovadores y reconocidos a nivel nacional e internacional, satisfaciendo la demanda requerida.	5	.1 <input checked="" type="checkbox"/>
6	Contar con una gestión eficiente orientada a resultados, con sinergia entre las diferentes unidades de administración e investigación, contribuyendo al desarrollo institucional y a un Estado moderno.	6	.1 <input checked="" type="checkbox"/>

1.0

ESTADO DEL PROCESO : CONCLUIDO

FECHA DE CIERRE : 11/04/2014 07:08

FECHA DE CONSULTA : 11/04/2014 07:09

RESUMEN DEL RESULTADO DEL INDICADOR DE GESTIÓN

ENTIDAD : 05112 - INSTITUTO GEOFISICO DEL PERU

1.- MISION INSTITUCIONAL

El Instituto Geofísico del Perú es una institución pública al servicio del país, adscrito al Ministerio del Ambiente, que genera, utiliza y transfiere conocimientos e información científica y tecnológica en el campo de la geofísica y ciencias afines, forma parte de la comunidad científica internacional y contribuye a la gestión del ambiente geofísico con énfasis en la prevención y mitigación de desastres naturales y de origen antrópico.

2.- OBJETIVOS INSTITUCIONALES

PRIOR.	NOMBRE DEL OBJETIVO	PESO
1	Generar y ampliar conocimientos científicos en los campos de la geofísica con énfasis en aquellas de interés nacional, contribuyendo al desarrollo nacional.	.250
4	Contar con una gestión eficiente orientada a resultados, con sinergia entre las diferentes unidades de administración e investigación, contribuyendo al desarrollo institucional y a un Estado moderno.	.100
4	Contar con personal científico y técnico en los diversos campos de la geofísica, altamente calificado, competitivo a nivel nacional e internacional, con la finalidad de ofrecer un mejor servicio al ciudadano.	.150
5	Brindar proactivamente servicios científicos-tecnológicos especializados, innovadores y reconocidos a nivel nacional e internacional, satisfaciendo la demanda requerida.	.100
2	Disponer y gestionar tecnologías e Infraestructuras óptimas que garanticen la operatividad de sus áreas y el cumplimiento de su labor, acorde a los avances de la tecnología y a la demanda de su población.	.250
3	Brindar información científica y articular acciones con la sociedad para promover una gestión adecuada del ambiente geofísico.	.150

3.- PROG. PROYECTOS Y ACTIVIDADES

PROG-PROY/ACT	FUNCION	DIVISION	GRUPO	% DE AVANCE	
0068. 2159216	MEJORAMIENTO DE LA RED SISMICA ACELEROMETRICA A NIVEL NACIONAL Y DEL CENTRO DE PROCESAMIENTO DE INFORMACION DEL INSTITUTO GEOFISICO DEL PERU	17	016	0035	.00
0068. 5001611	GENERACION DE ESTUDIOS TERRITORIALES DE PELIGRO SISMICO	17	016	0035	20.00
0068. 5001612	FORTALECIMIENTO DEL SISTEMA INTEGRAL DE PROCESAMIENTO DE INFORMACION	17	016	0035	12.50
0068. 5003367	GENERACION DE MAPAS DE ACTIVIDAD SISMO-VOLCANICA	17	016	0035	25.00
0035. 5003000	ELABORACION Y ACTUALIZACION DE ESTUDIOS DE VALORACION ECONOMICA DE LOS RECURSOS NATURALES, DIVERSIDAD BIOLOGICA Y SERVICIOS AMBIENTALES	17	054	0119	50.00
0068. 5001573	GENERACION Y DIFUSION DE INFORMACION	17	016	0035	41.67
0068. 5003366	FORTALECIMIENTO DEL SISTEMA OBSERVACIONAL VULCANOLOGICO	17	016	0035	16.67
0068. 5003365	FORTALECIMIENTO DEL SISTEMA OBSERVACIONAL SISMICO	17	016	0035	25.00
9001. 5000001	PLANEAMIENTO Y PRESUPUESTO	17	004	0003	50.00
9002. 5000654	DESARROLLO DE INVESTIGACION ECONOMICA SOCIAL Y GEOCENTIFICA	17	009	0016	75.00
9002. 5000994	OPERACION Y MANTENIMIENTO DE REDES GEOFISICAS Y OBSERVATORIOS	17	006	0009	61.26
9001. 5000006	ACCIONES DE CONTROL Y AUDITORIA	17	006	0012	50.00
9002. 5000896	INVESTIGACION DE LA ALTA ATMOSFERA E IONOSFERA ECUATORIAL GEOMAGNETICA	17	009	0015	40.00
9001. 5000804	ASESORAMIENTO TECNICO Y JURIDICO	17	006	0008	25.00
9002. 5000538	CAPACITACION Y PERFECCIONAMIENTO	17	006	0009	70.00
9002. 5000904	INVESTIGACION EN GEODESTA Y GEOLOGIA ORIENTADA A LA PREVENCIÓN DE DESASTRES	17	009	0016	100.00
9002. 5000909	INVESTIGACION PARA LA PREVENCIÓN DE DESASTRES EN VOLCANOLOGIA	17	009	0016	50.00
9002. 5000541	CENTRO NACIONAL DE DATOS GEOFISICOS	17	006	0009	25.00
9002. 5000908	INVESTIGACION PARA LA PREVENCIÓN DE DESASTRES EN SISMOLOGIA	17	009	0016	50.00
9001. 5000902	CONDUCCION Y ORIENTACION SUPERIOR	17	006	0007	25.00
9001. 5000003	GESTION ADMINISTRATIVA	17	006	0008	25.00
9002. 5002078	INVESTIGACION PARA LA PREVENCIÓN DE DESASTRES EN VARIABILIDAD Y CAMBIO CLIMATICO	17	009	0016	80.00
9002. 5000492	ASTRONOMIA	17	009	0015	50.00
9002. 5003464	EVALUACION GEODINAMICA PARA LA PREVENCIÓN DE DESASTRES	17	009	0016	100.00

4.- ASOCIACION DE PROYECTOS Y ACTIVIDADES CON LOS OBJETIVOS ESTRATEGICOS

PROG-PROY/ACT - FUnivGrp	OBJ. 1	OBJ. 2	OBJ. 3	OBJ. 4	OBJ. 5	OBJ. 6
0068. 5001611 - 17-016-0035	.001	.000	.000	.000	.000	.000
0068. 5001612 - 17-016-0035	.000	.001	.000	.000	.000	.000
0068. 5003367 - 17-016-0035	.001	.000	.000	.000	.000	.000
0035. 5003000 - 17-054-0119	.001	.000	.000	.000	.000	.000
0068. 5001573 - 17-016-0035	.001	.000	.000	.000	.000	.000
0068. 5003366 - 17-016-0035	.000	.001	.000	.000	.000	.000
0068. 5003365 - 17-016-0035	.000	.002	.000	.000	.000	.000
0068. 2159216 - 17-016-0035	.000	.001	.000	.000	.000	.000
9001. 5000001 - 17-004-0005	.000	.000	.000	.000	.000	.499
9002. 5000654 - 17-009-0016	.000	.000	1.000	.000	.000	.000
9002. 5000994 - 17-006-0009	.000	.000	.000	.000	.000	.000
9001. 5000006 - 17-006-0012	.000	.000	.000	.000	.000	.498
9002. 5000896 - 17-009-0015	.001	.000	.000	.000	.000	.000
9001. 5000804 - 17-006-0008	.000	.000	.000	.000	.000	.001
9002. 5000538 - 17-006-0009	.000	.000	.000	1.000	.000	.000
9002. 5000904 - 17-009-0016	.000	.000	.000	.000	.000	.000
9002. 5000909 - 17-009-0016	.001	.000	.000	.000	.000	.000
9002. 5000541 - 17-006-0009	.000	.002	.000	.000	.000	.000
9002. 5000908 - 17-009-0016	.001	.000	.000	.000	.000	.000
9001. 5000002 - 17-006-0007	.000	.000	.000	.000	.000	.001
9001. 5000003 - 17-006-0008	.000	.000	.000	.000	.000	.001
9002. 5002078 - 17-009-0016	.192	.000	.000	.000	.000	.000
9002. 5000492 - 17-009-0015	.001	.000	.000	.000	.000	.000
9002. 5003464 - 17-009-0016	.000	.000	.000	.000	1.000	.000


INDICADOR DE GESTIÓN OBTENIDO : .76



**TRANSMISIÓN DE METAS AL SIAF
EVALUACIÓN ANUAL 2013**

EJECUTORA : INSTITUTO GEOFISICO DEL PERU

SEC. FUNC.	PROG/PROD-PROY/ACT-AI-OBRA/FuDivGrp-Meta	UNIDAD DE MEDIDA	PROG. ANUAL	PROG. SEM.	AVANCE
1	0035-3000342-5003000-17-054-0119-00001	046 - ESTUDIO			
2	0068-2159216-6000005-17-016-0035-00001	042 - EQUIPO	1	0.5	1
3	0068-3000180-5001611-17-016-0035-00001	046 - ESTUDIO	85	0	113
4	0068-3000180-5003365-17-016-0035-00001	507 - ESTACION DE MEDICION	20	5	10
5	0068-3000456-5001573-17-016-0035-00001	222 - REPORTE TECNICO	12	3	19
6	0068-3000456-5001612-17-016-0035-00001	507 - ESTACION DE MEDICION	12	6	12
7	0068-3000457-5003366-17-016-0035-00001	507 - ESTACION DE MEDICION	8	1	21
8	0068-3000457-5003367-17-016-0035-00001	046 - ESTUDIO	12	3	12
9	9001-3999999-5000001-17-004-0005-00001	060 - INFORME	2	0.5	2
10	9001-3999999-5000002-17-006-0007-00001	060 - INFORME	4	2	4
11	9001-3999999-5000003-17-006-0008-00001	060 - INFORME	4	2	4
12	9001-3999999-5000004-17-006-0008-00001	060 - INFORME	4	2	4
13	9001-3999999-5000006-17-006-0012-00001	060 - INFORME	4	2	4
14	9002-3999999-5000492-17-009-0015-00001	097 - PUBLICACION	4	2	4
15	9002-3999999-5000538-17-006-0009-00001	009 - BECAS	1	1	1
16	9002-3999999-5000541-17-006-0009-00001	060 - INFORME	20	9	14
17	9002-3999999-5000654-17-009-0016-00001	097 - PUBLICACION	4	2	4
18	9002-3999999-5000896-17-009-0015-00001	097 - PUBLICACION	4	2	4
19	9002-3999999-5000904-17-009-0016-00001	097 - PUBLICACION	5	2	12
20	9002-3999999-5000908-17-009-0016-00001	097 - PUBLICACION	1	1	1
21	9002-3999999-5000909-17-009-0016-00001	097 - PUBLICACION	2	1	6
22	9002-3999999-5000991-24-052-0116-00001	137 - PLANILLA	2	1	2
23	9002-3999999-5000994-17-006-0009-00001	416 - INSTRUMENTOS	12	6	12
24	9002-3999999-5002078-17-009-0016-00001	097 - PUBLICACION	111	50	104
25	9002-3999999-5003464-17-009-0016-00001	097 - PUBLICACION	5	2	8
			2	2	2



ESTADO DEL PROCESO : CONCLUIDO

FECHA DE CIERRE : 11/04/2014 07:08

FECHA DE CONSULTA : 11/04/2014 07:11

COMENTARIOS DE LOS INGRESOS

ENTIDAD : 05112 - INSTITUTO GEOFISICO DEL PERU

a) Logros Obtenidos

EL IGP PARA EL PERIODO 2013 CONTO CON TRES FUENTES DE FINANCIAMIENTO: RECURSOS DIRECTAMENTE RECAUDADOS (RDR), DICHA FUENTE REGISTRO UNA EJECUCION DE 69% RESPECTO AL PIM, DICHOS RECURSOS EN MAYOR PROPORCION FUERON GENERADOS POR EL AREA DE REDES GEOFISICAS POR LOS SERVICIOS DE MONITOREO SISMICO PRESTADOS A LA EMPRESA DE EPECTROPERU, POR EL MONITOREO SISMICO AL COMPLEJO HIDROELECTRICO DEL MANTARO, EL COMPLEJO SAN HILARION PROPIEDAD DE LA COMPAÑIA MINERA MILPO Y LOS INGRESOS DIVERSOS GENERADOS POR LA VENTA DE ENTRADAS PARA ASISTIR A LAS INSTALACIONES DEL PLANETARIO MITSUMI ISHITSUKA, UBICADO EN LA SEDE CENTRAL DEL IGP.

LA FUENTE DONACIONES Y TRANSFERENCIAS (DYT), MOSTRO UNA EJECUCION DEL 73% RESPECTO AL PIM, DICHOS RECURSOS PROVIENEN DEL APORTE DE LA UNIVERSIDAD DE CORNELL USA, HACIA EL RADIO OBSERVATORIO DE JICAMARCA (ROJ), PARA FINANCIAR ESTUDIOS DE ALTA ATMOSFERA

b) Identificación de problemas presentados

NO SE PRESENTARON PROBLEMAS

c) Propuestas de Medidas Correctivas a realizar y realizadas en el período

SE VIENE TRABAJANDO CON LOS PROGRAMAS DE INVESTIGACION, EN EL RECONOCIMIENTO DE NUEVOS SERVICIOS PARA PODER INCREMENTAR EL NIVEL DE RECAUDACION EN LA FUENTE (RDR) Y SE ESTA INICIANDO LA COORDINACION CON LA ENTIDAD COOPERANTE DE LA FUENTE (DYT) CON LA FINALIDAD DE INCREMENTAR EL APORTE, TODA VEZ QUE EL TIPO DE CAMBIO AFECTA LA CANTIDAD DISPONIBLE DEL RECURSO.



ESTADO DEL PROCESO : CONCLUIDO FECHA DE CIERRE : 11/04/2014 07:08 FECHA DE CONSULTA : 11/04/2014 07:11

COMENTARIOS DE EGRESOS

ANEXO 6

ENTIDAD : 05112 - INSTITUTO GEOFISICO DEL PERU

a) Logros Obtenidos

EN EL PERIODO FISCAL 2013 LOS INDICADORES DE DESEMPEÑO DEL IGP REFLEJAN LOGROS Y AVANCES OBTENIDOS: a) REFERIDA A LA GENERACION DE CONOCIMIENTOS CIENTIFICOS, SE HAN PREPARADO 36 PUBLICACIONES PARA SER REMITIDAS A REVISTAS INTERNACIONALES, b) EN CUANTO A DESARROLLO DE CAPACIDADES SE LOGRO DESARROLLAR EL POTENCIAL HUMANO FORTALECIENDO CAPACIDADES DE INVESTIGACION EN 14 TESISTAS, POR MEDIO DE DESARROLLO DE INVESTIGACIONES RELACIONADAS CON LA GEOFISICA, c) SE LOGRO MANTENER Y OPERAR 52 ESTACIONES GEOFISICAS, QUE PERMITEN REGISTRAR Y VIGILAR LA ACTIVIDAD SISMICA Y SISMO VOLCANICA DEL TERRITORIO A NIVEL NACIONAL.

ADICIONALMENTE EL IGP HA LOGRADO CON LAS METAS FISICAS EN (06) ACTIVIDADES PERTENECIENTES AL PROGRAMA PRESUPUESTAL (PP), REDUCCION DE VULNERABILIDAD Y ATENCION DE EMERGENCIAS POR DESASTRE, REFERIDO AL PRODUCTO: a) ZONAS GEOGRAFICAS CON GESTION DE INFORMACION SISMICA, SE HA LOGRADO LA UBICACION DE LUGARES EN CHOSICA, CHACLACAYO, CARAPONGO, ATE, PUCRUCHACRA, SACHACA, CHIMBOTE, HUARMEY, Barranca, y Huacho en el primer semestre; y Huaycan. b) ZONAS COSTERAS MONITOREADAS Y ALERTADAS ANTE PELIGRO DE TSUNAMI,

b) Identificación de problemas presentados

NO SE REGISTRARON PROBLEMAS SUSTANCIALES PRESENTADOS A NIVEL INSTITUCIONAL, A EXCEPCION DE LAS DEMORAS PROPIAS PROVENIENTES DE LOS PROCESOS DE SELECCION POR LA ADQUISICION DE BIENES Y CONTRATACION DE SERVICIOS, LA DISPONIBILIDAD TOTAL DE LOS RECURSOS DE LA FUENTE (DYT), SE VIO AFECTADA POR EFECTO DEL TIPO DE CAMBIO, OBTENIENDO MENOS SOLES POR DOLAR AMERICANO PERCIBIDO, POR EFECTO DE LA CAIDA DEL PRECIO DEL DOLAR.

c) Propuestas de Medidas Correctivas a realizar y realizadas en el período

EL IGP HA LOGRADO LA COORDINACION ENTRE LOS RESPONSABLES DE LAS ACTIVIDADES INMERSAS DE LOS PROGRAMAS PRESUPUESTALES (PPR), CON LA FINALIDAD DE LOGRAR LA EJECUCION DE LOS RECURSOS ASIGNADOS.

ESTADO DEL PROCESO : CONCLUIDO

FECHA DE CIERRE : 11/04/2014 07:08

FECHA DE CONSULTA : 11/04/2014 07:10

RESUMEN DE LOS INGRESOS


ENTIDAD : 05112 - INSTITUTO GEOFISICO DEL PERU

FUENTE DE FINANCIAMIENTO	PIA	PIM	EJECUCION	EJEC/ PIA	EJEC/ PIM
TOTAL POR FUENTES	1 049 885	1 195 442	1 396 476.50		
2 RECURSOS DIRECTAMENTE RECAUDADOS	502 000	574 557	617 902.32	123	108
4 DONACIONES Y TRANSFERENCIAS	547 885	620 885	778 574.18	142	125

GENERICA DE INGRESO	PIA	PIM	EJECUCION	EJEC/ PIA	EJEC/ PIM
TOTAL DE INGRESOS	1 049 885	1 195 442	1 396 476.50		
3 VENTA DE BIENES Y SERVICIOS Y DERECHOS ADMINISTRATIVOS	435 908	435 908	352 850.95		
1 VENTA DE BIENES	0	0	20	0	0
3 VENTA DE SERVICIOS	435 908	435 908	352 830.95	81	81
4 DONACIONES Y TRANSFERENCIAS	512 229	512 229	773 714.07		
1 DONACIONES Y TRANSFERENCIAS CORRIENTES	512 229	512 229	773 714.07	151	151
5 OTROS INGRESOS	101 748	174 748	197 100.76		
1 RENTAS DE LA PROPIEDAD	0	0	9 264.15	0	0
2 MULTAS Y SANCIONES NO TRIBUTARIAS	0	0	99 270.5	0	0
5 INGRESOS DIVERSOS	101 748	174 748	88 566.11	87	51
9 SALDOS DE BALANCE	0	72 557	72 810.72		
1 SALDOS DE BALANCE	0	72 557	72 810.72	0	100

Nota :

- La información mostrada ha sido obtenida del SIAF-SP, fecha de corte 24 de Marzo de 2014



ESTADO DEL PROCESO : CONCLUIDO

FECHA DE CIERRE : 11/04/2014 07:08

FECHA DE CONSULTA : 11/04/2014 07:10

RESUMEN DE EGRESOS


ENTIDAD : 05112 - INSTITUTO GEOFISICO DEL PERU

FUENTE DE FINANCIAMIENTO	PIA	PIM	EJECUCION DEVENGADO	DEV/PIA	DEV/PIM	PIM/PIA
TOTAL POR FUENTES	22 284 275	22 462 832	20 891 377.46			
1 RECURSOS ORDINARIOS	21 234 390	21 267 390	20 041 967.73	94	94	100
2 RECURSOS DIRECTAMENTE RECAUDADOS	502 000	574 557	399 097.35	80	69	114
4 DONACIONES Y TRANSFERENCIAS	547 885	620 885	450 312.38	82	73	113

GENERICA DE GASTO	PIA	PIM	EJECUCION DEVENGADO	EJEC/PIA	EJEC/PIM	PIM/PIA
TOTAL DE EGRESOS	22 284 275	22 462 832	20 891 377.45			
1 GASTO NO FINANCIERO NI PREVISIONAL	21 382 541	21 528 098	19 989 843.38			
1 PERSONAL Y OBLIGACIONES SOCIALES	3 173 620	3 671 066	3 573 139.47	113	97	116
2 PENSIONES Y OTRAS PRESTACIONES SOCIALES	29 266	213 650	162 870.98	557	76	730
3 BIENES Y SERVICIOS	10 884 055	8 120 449	7 696 833.64	71	95	75
5 OTROS GASTOS	130 000	166 438	96 081.25	74	58	128
6 ADQUISICION DE ACTIVOS NO FINANCIEROS	7 165 600	9 356 495	8 460 918.04	118	90	131
3 GASTO PREVISIONAL	901 734	934 734	901 534.08			
2 PENSIONES Y OTRAS PRESTACIONES SOCIALES	901 734	934 734	901 534.08	100	96	104

Nota :

- La información mostrada ha sido obtenida del SIAF-SP, fecha de corte 24 de Marzo de 2014.



ESTADO DEL PROCESO : CONCLUIDO


FECHA DE CIERRE : 11/04/2014 07:08

FECHA DE CONSULTA : 11/04/2014 07:11

ACTIVIDADES / PROYECTOS CON UNA VARIACION MAYOR O IGUAL AL 10%

ENTIDAD : 05112 - INSTITUTO GEOFISICO DEL PERU

	ACTIVIDAD / PROYECTO	PIA	PIM	VARIACION (%)
	9001. 5000002 - CONDUCCION Y ORIENTACION SUPERIOR	355880	508262	42.82
1	Explicaciones de la variación de la actividad proyecto EL INCREMENTO DE RECURSOS CORRESPONDE A MODIFICACIONES HACIA LA GENERICA 2.1 PERSONAL Y OBLIGACIONES SOCIALES COMO PRODUCTO DE LA EXONERACION DE LA LEY DE PRESUPUESTO 2013 Y CONTRATACION DE ASESOR DE ALTA DIRECCION			
	9001. 5000003 - GESTION ADMINISTRATIVA	3894223	2624452	32.61
2	Explicaciones de la variación de la actividad proyecto LA MENOR ASIGNACION CORRESPONDE A MODIFICACIONES ENTRE ACCIONES CENTRALES Y APNOP, PARA ATENDER REQUERIMIENTO DE BIENES Y SERVICIOS DEL IGP			
	9001. 5000004 - ASESORAMIENTO TECNICO Y JURIDICO	170366	219649	28.93
3	Explicaciones de la variación de la actividad proyecto LA MAYOR ASIGNACION CORRESPONDE A LA ATENCION DEL NUEVO PERSONAL CAS, CONSULTORIA CON LA FINALIDAD DE FORTALECER EL ASESORAMIENTO JURIDICO			
	9001. 5000006 - ACCIONES DE CONTROL Y AUDITORIA	51703	98952	91.39
4	Explicaciones de la variación de la actividad proyecto LA MAYOR ASIGNACION CORRESPONDE A LA ATENCION DEL NUEVO PERSONAL CAS Y FINANCIAMIENTO DE ACCIONES DE CONTROL			
	9002. 5000492 - ASTRONOMIA	195497	427049	118.44
5	Explicaciones de la variación de la actividad proyecto LA MAYOR ASIGNACION CORRESPONDE A LA ATENCION DEL PERSONAL CAS PARA EL OBSERVATORIO ASTRONOMICO DE ICA Y SICAYA ASI COMO LAS INSTALACION DE REDES ELECTRICAS			
	9002. 5000538 - CAPACITACION Y PERFECCIONAMIENTO	172867	228630	32.26
6	Explicaciones de la variación de la actividad proyecto LA MAYOR ASIGNACION CORRESPONDE A LA ASIGNACION PARA FINANCIAR EL PLAN DE CAPACITACION			
	9002. 5000541 - CENTRO NACIONAL DE DATOS GEOFISICOS	127495	701489	450.21
7	Explicaciones de la variación de la actividad proyecto LA MAYOR ASIGNACION CORRESPONDE AL PAGO DE SERVICIOS TALES COMO TELEFONIA MOVIL E INTERNET, ADQUISICION DE REPUESTOS Y ACCESORIOS DE EQUIPOS DE COMPUTO E INSTALACIONES PROPIAS DEL IGP; ASI COMO LA ADQUISICION DE EQUIPOS EN BIENES DE CAPITAL			
	9002. 5000654 - DESARROLLO DE INVESTIGACION ECONOMICA SOCIAL Y GEOCIENTIFICA	71741	178828	149.27
8	Explicaciones de la variación de la actividad proyecto LA MAYOR ASIGNACION CORRESPONDE AL FORTALECIMIENTO DEL AREA DE GEODESIA SOCIEDAD, CONTRATACION DE PERSONAL E IMPRESION DE MATERIAL DE DIVULGACION CIENTIFICA INSTITUCIONAL			
	9002. 5000896 - INVESTIGACION DE LA ALTA ATMOSFERA E IONOSFERA ECUATORIAL GEOMAGNETICA	940681	1324046	40.75
9	Explicaciones de la variación de la actividad proyecto LA MAYOR ASIGNACION CORRESPONDE A LA ASIGNACION DE RECURSOS ORDINARIOS PARA ATENDER LA CONTRATACION DEL PERSONAL CAS, PAGO DE CTS; ASI COMO EL PAGO DEL SERVICIO DE ENERGIA ELECTRICA			
	9002. 5000908 - INVESTIGACION PARA LA PREVENCIÓN DE DESASTRES EN SISMOLOGIA	431680	608226	40.90
10	Explicaciones de la variación de la actividad proyecto LA MAYOR ASIGNACION CORRESPONDE AL FINANCIAMIENTO HACIA LA GENERICA 2.1 PERSONAL Y OBLIGACIONES			



SOCIALES, GENERICA 2.3 ADQUISICION DE BIENES Y CONTRATACION DE SERVICIOS				
	ACTIVIDAD / PROYECTO	PIA	PIM	VARIACION (%)
	9002. 5000909 - INVESTIGACION PARA LA PREVENCION DE DESASTRES EN VOLCANOLOGIA	87247	190663	118.53
11	Explicaciones de la variación de la actividad proyecto LA MAYOR ASIGNACION CORRESPONDE A MODIFICACIONES HACIA LA GENERICA 2.1 PERSONAL Y OBLIGACIONES SOCIALES.			
	ACTIVIDAD / PROYECTO	PIA	PIM	VARIACION (%)
	9002. 5000994 - OPERACION Y MANTENIMIENTO DE REDES GEOFISICAS Y OBSERVATORIOS	640052	848986	32.64
12	Explicaciones de la variación de la actividad proyecto LA MAYOR ASIGNACION CORRESPONDE A LOS INGRESOS DIRECTAMENTE RECAUDADOS AL PRIMER SEMESTRE Y MANTENIMIENTO DE ESTACIONES GESOFISICAS			
	ACTIVIDAD / PROYECTO	PIA	PIM	VARIACION (%)
	9002. 5002078 - INVESTIGACION PARA LA PREVENCION DE DESASTRES EN VARIABILIDAD Y CAMBIO CLIMATICO	1621167	826836	49.00
13	Explicaciones de la variación de la actividad proyecto LA MENOR ASIGNACION CORRESPONDE A LA ATENCION DE DIFERENTES PROYECTOS DE INVESTIGACION DE OTRAS AREAS			
	ACTIVIDAD / PROYECTO	PIA	PIM	VARIACION (%)
	9002. 5003464 - EVALUACION GEODINAMICA PARA LA PREVENCION DE DESASTRES	0	103844	100.00
14	Explicaciones de la variación de la actividad proyecto LA ASIGNACION DE RECURSOS CORRESPONDE A LA APERTURA Y FINANCIAMIENTO DE LAS ACTIVIDADES DE LAS NUEVAS ACTIVIDADES DE GEOFISICA.			



ESTADO DEL PROCESO : CONCLUIDO

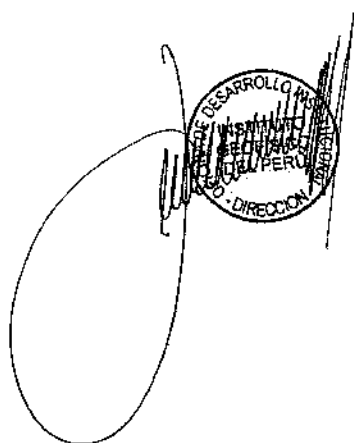
FECHA DE CIERRE : 11/04/2014 07:08

FECHA DE CONSULTA : 11/04/2014 07:12

PROYECTOS CON UN MONTO MAYOR A LOS S/. 500,000

ENTIDAD : 05112 - INSTITUTO GEOFISICO DEL PERU

PROYECTO	
PRG-PROYECTO	0068-2159216 - MEJORAMIENTO DE LA RED SISMICA ACELEROMETRICA A NIVEL NACIONAL Y DEL CENTRO DE PROCESAMIENTO DE INFORMACION DEL INSTITUTO GEOFISICO DEL PERU
FUNCION	17 - AMBIENTE
DIVISION	016 - GESTION DE RIESGOS Y EMERGENCIAS
GRUPO	0035 - PREVENCION DE DESASTRES
	MONTO S/. 3615000
a) Logros obtenidos	
SE HA CONCLUIDO CON EL EXPEDIENTE TECNICO, AVANCE DEL COMPONENTE N° 1 - ADECUADA DISPONIBILIDAD DE INSTRUMENTAL GEOFISICO ESPECIALIZADO Y MODERNO DISTRIBUIDO A NIVEL NACIONAL	
b) Identificación de problemas presentados	
POR SER UN PROYECTO CUYOS COMPONENTES EN LA MAYORIA DE IMPLEMENTACION CON INSTRUMENTACION ESPECIALIZADA, LA OFERTA DE CONSULTORIAS Y/O PROFESIONALES ES ESCASA	
c) Propuestas de medidas correctivas a realizar y realizadas en el periodo	
TOMAR TODAS LAS PREVISIONES DEL CASO PARA QUE LA INSTALACION DE LOS ACELEROMETROS Y LA CONSTRUCCION DE LA INFRAESTRUCTURA SE REALICE DE ACUERDO AL CRONOGRAMA DE EJECUCION PLANTEADO	



FORMATO 1

RESUMEN DE EJECUCIÓN PRESUPUESTAL POR PLIEGO Y UNIDADES EJECUTORAS

SECTOR: 05 AMBIENTAL
 PLIEGO: 112 INSTITUTO GEOFISICO DEL PERU

Período: Anual

PROGRAMA PRESUPUESTAL	EJECUCION FINANCIERA					AVANCE ACUMULADO (%)
	PIA (S/.)	PIM (S/.)	MONTO DEVENGADO AL SEMESTRE (S/.)	MONTO DEVENGADO ANUAL (S/.)		
INSTITUTO GEOFISICO DEL PERU	12,080,749	12,080,749	1,004,533.30	11,074,374.96		91.67
0035 GESTION SOSTENIBLE DE RECURSOS NATURALES Y DIVERSIDAD BIOLOGICA	104,300	104,300	42,895.01	88,853.85		94.78
0088 REDUCCION DE VULNERABILIDAD Y ATENCION DE EMERGENCIAS POR DESASTRES	11,976,449	11,976,449	961,638.29	10,975,521.11		91.64
INSTITUTO GEOFISICO DEL PERU (0000184)	12,080,749	12,080,749	1,004,533.30	11,074,374.96		91.67
0035 GESTION SOSTENIBLE DE RECURSOS NATURALES Y DIVERSIDAD BIOLOGICA	104,300	104,300	42,895.01	88,853.85		94.78
0088 REDUCCION DE VULNERABILIDAD Y ATENCION DE EMERGENCIAS POR DESASTRES	11,976,449	11,976,449	961,638.29	10,975,521.11		91.64

[Signature]
 RESPONSABLE
 (Nombre y Firma)
Ing. Martín Portugal Orejuela
 Director
 Oficina de Desarrollo Institucional - IGP



[Signature]
 TITULAR DEL PLIEGO
 (Nombre y Firma)
Dr. Ronald Woodman Politt
 Presidente Ejecutivo



FORMATO 2

RESUMEN DE EJECUCION PRESUPUESTAL DE PROGRAMAS PRESUPUESTALES

SECTOR : 05 AMBIENTAL
PLIEGO : 112 INSTITUTO GEOFISICO DEL PERU

PROGRAMA PRESUPUESTAL PRODUCTO/PROYECTO	UNIDAD DE MEDIDA	EJECUCION FINANCIERA					EJECUCION FISICA			Período : Anual
		PIA (S/.)	PIM (S/.)	MONTO DEVENGADO AL 1 SEMESTRE (S/.)	MONTO DEVENGADO ANUAL (S/.)	AVANCE ACUMULADO (%)	CANTIDAD PROGRAMADA	CANTIDAD EJECUTADA	AVANCE DE EJECUCION (%)	
35 GESTION SOSTENIBLE DE RECURSOS NATURALES Y DIVERSIDAD BIOLÓGICA		104,300	104,300	42,895.01	98,853.85	94.78				
3000342 INSTITUCIONES PUBLICAS CON CAPACIDADES PARA LA CONSERVACION Y/O APROVECHAMIENTO SOSTENIBLE DE LOS RECURSOS NATURALES Y LA DIVERSIDAD BIOLÓGICA	INSTITUCION	104,300	104,300	42,895.01	98,853.85	94.78	1.00	1.00	1.00	100.00
38 REDUCCION DE VULNERABILIDAD Y DEFENSA DE EMERGENCIAS POR DESASTRES		11,976,449	11,976,449	951,638.29	10,975,521.11	91.64				
3000180 ZONAS GEOGRAFICAS CON GESTION DE INFORMACION SISMICA	GOBIERNO LOCAL	3,894,179	3,894,179	514,461.71	3,820,946.03	98.12	4.00	4.00	4.00	100.00
3000466 ZONAS COSTERAS MONITOREADAS ANTE PELIGRO DE TSUNAMI	ZONA	3,013,330	3,013,330	311,761.43	2,977,001.34	98.79	4.00	4.00	4.00	100.00
3000457 ZONAS GEOGRAFICAS CON GESTION DE INFORMACION VULCANOLOGICA	ZONA	1,453,940	1,453,940	135,415.15	1,347,938.61	92.71	3.00	3.00	3.00	100.00
PROYECTOS DE INVERSIÓN DEL PROGRAMA		3,615,000	3,615,000		2,829,635.13	78.27	0.00	0.00	0.00	0.00
TOTAL		12,080,749	12,080,749	1,004,533.30	11,074,374.96	91.67				

[Signature]
RESPONSABLE
(Nombre y Firma)

Ing. Martin Portugal Orejuela
Director
Oficina de Desarrollo Institucional - IGP



[Signature]
TITULAR DEL PLIEGO
(Nombre y Firma)


Dr. Ronald Woodman Padilla
Presidente Ejecutivo

FORMATO 3

RESUMEN DE EJECUCIÓN PRESUPUESTAL DE PROGRAMAS PRESUPUESTALES POR PLIEGO Y UNIDADES EJECUTORAS

SECTOR : 05 AMBIENTAL
PLIEGO : 112 INSTITUTO GEOFISICO DEL PERU

PROGRAMA PRESUPUESTAL UNIDAD EJECUTORA. PRODUCTO/PROYECTO	UNIDAD DE MEDIDA	EJECUCION FINANCIERA				EJECUCION FISICA			Periodo : Anual		
		PIA (S/.)	PIM (S/.)	MONTO DEVENGADO AL I SEMESTRE (S/.)	MONTO DEVENGADO ANUAL (S/.)	AVANCE ACUM. (%)	CANTIDAD PROGRAMADA	CANTIDAD EJECUTADA	AVANCE DE EJECUC. (%)	PROBLEMAS PRESENTADOS	MEDIDAS IMPLEMENTADAS PARA SU SUPERACION
0035 GESTION SOSTENIBLE DE RECURSOS NATURALES Y DIVERSIDAD BIOLOGICA		104,300	104,300	42,895.01	98,853.85	94.78					
001 INSTITUTO GEOFISICO DEL PERU (000084)		104,300	104,300	42,895.01	98,853.85	94.78					
3000342 INSTITUCIONES PUBLICAS CON CAPACIDADES PARA LA N CONSERVACION Y/O APROVECHAMIENTO SOSTENIBLE DE LOS RECURSOS NATURALES Y LA DIVERSIDAD BIOLOGICA	INSTITUCIO N	104,300	104,300	42,895.01	98,853.85	94.78	1.00	1.00	1.00	100.00 NO SE PRESENTO PROBLEMAS	NO SE PRESENTO PROBLEMAS
1068 REDUCCION DE VULNERABILIDAD ' ATENCION DE EMERGENCIAS POR IESASTRES		11,976,449	11,976,449	961,638.29	10,975,521.11	91.84					
001 INSTITUTO GEOFISICO DEL PERU (000084)		11,976,449	11,976,449	961,638.29	10,975,521.11	91.84					
3000180 ZONAS GEOGRAFICAS CON GESTION DE INFORMACION SISMICA	GOBIERNO LOCAL	3,894,179	3,894,179	514,461.71	3,820,946.03	98.12	4.00	4.00	4.00	100.00 NO SE PRESENTO NO SE PRESENTO	NO SE PRESENTO
3000456 ZONAS COSTERAS MONITOREADAS ANTE PELIGRO DE TSUNAMI	ZONA	3,013,330	3,013,330	311,761.43	2,977,001.34	98.79	4.00	4.00	4.00	100.00 NO SE PRESENTO NO SE PRESENTO	NO SE PRESENTO
3000457 ZONAS GEOGRAFICAS CON GESTION DE INFORMACION VULCANOLOGICA	ZONA	1,453,940	1,453,940	135,415.15	1,347,938.61	92.71	3.00	3.00	3.00	100.00 NO SE PRESENTO NO SE PRESENTO	NO SE PRESENTO
PROYECTOS DE INVERSION DEL PROGRAMA		3,815,000	3,815,000		2,829,635.13	78.27	0.00	0.00	0.00	0.00	0.00




FORMATO 3

RESUMEN DE EJECUCIÓN PRESUPUESTAL DE PROGRAMAS PRESUPUESTALES POR PLIEGO
Y UNIDADES EJECUTORAS

SECTOR : 05 AMBIENTAL
PLIEGO : 112 INSTITUTO GEOFISICO DEL PERU

PROGRAMA PRESUPUESTAL UNIDAD EJECUTORA PRODUCTO/PROYECTO	UNIDAD DE MEDIDA	EJECUCION FINANCIERA					EJECUCION FISICA			Periodo : Anual		MEDIDAS IMPLEMENTADAS PARA SU SUPERACION
		P/A (S/.)	PIM (S/.)	MONTO DEVENGADO AL 1 SEMESTRE (S/.)	MONTO DEVENGADO ANUAL (S/.)	AVANCE ACUM. (%)	CANTIDAD PROGRAMADA	CANTIDAD EJECUTADA	AVANCE DE EJECUC. (%)	PROBLEMAS PRESENTADOS		
		12,080,749	12,080,749	1,004,533.30	11,074,374.96	91.67						
TOTAL												

[Signature]
RESPONSABLE
(Nombre y Firma)
Ing. Martín Portugal Orejuela
Director
Oficina de Desarrollo Institucional - (IGP)




[Signature]
TITULAR DEL PLIEGO
(Nombre y Firma)
Dr. Ronald Woodman Politt
Presidente Ejecutivo

FORMATO 4

RESUMEN DE EJECUCIÓN PRESUPUESTAL DE PROGRAMAS PRESUPUESTALES SEGUN DEPARTAMENTO

PROGRAMA PRESUPUESTAL PRODUCTO/PROYECTO ACTIVIDAD DEPARTAMENTO	UNIDAD DE MEDIDA	EJECUCION FINANCIERA				EJECUCION FISICA			AVANCE DE EJECUCION (%)
		PIA (S/.)	PIM (S/.)	MONTO DEVENGADO AL I SEMESTRE (S/.)	MONTO DEVENGADO ANUAL (S/.)	AVANCE ACUMULADO (%)	CANTIDAD PROGRAMADA	CANTIDAD EJECUTADA	
SECTOR : 05 AMBIENTAL PLIEGO : 112 INSTITUTO GEOFISICO DEL PERU		104,300	104,300	42,895.01	98,853.85	94.78			
035 GESTION SOSTENIBLE DE RECURSOS NATURALES Y DIVERSIDAD BIOLÓGICA		104,300	104,300	42,895.01	98,853.85	94.78	1.00	1.00	100.00
3000342 INSTITUCIONES PUBLICAS CON CAPACIDADES PARA LA INSTITUCION CONSERVACION Y/O APROVECHAMIENTO SOSTENIBLE DE LOS RECURSOS NATURALES Y LA DIVERSIDAD BIOLÓGICA		104,300	104,300	42,895.01	98,853.85	94.78	1.00	1.00	100.00
5003000 ELABORACION Y ACTUALIZACION DE ESTUDIOS DE VALORACION ECONOMICA DE LOS RECURSOS NATURALES, DIVERSIDAD BIOLÓGICA Y SERVICIOS AMBIENTALES	ESTUDIO	104,300	104,300	42,895.01	98,853.85	94.78	1.000	1.000	100.00
15 LIMA		104,300	104,300	42,895.01	98,853.85	94.78	1.000	1.000	100.00
068 REDUCCION DE VULNERABILIDAD Y ATENCION DE EMERGENCIAS POR DESASTRES		11,976,449	11,976,449	961,638.29	10,975,521.11	91.64			
3000180 ZONAS GEOGRAFICAS CON GESTION DE INFORMACION SISMICA	GOBIERNO LOCAL	3,894,179	3,894,179	514,461.71	3,820,946.03	98.12	4.00	4.00	100.00
5001611 GENERACION DE ESTUDIOS TERRITORIALES DE PELIGRO SISMICO	ESTUDIO	1,716,606	1,716,606	380,075.39	1,690,870.01	97.92	20.000	10.000	50.00
15 LIMA		1,716,606	1,716,606	380,075.39	1,690,870.01	97.92	20.000	10.000	50.00
5003365 FORTALECIMIENTO DEL SISTEMA OBSERVACIONAL SISMICO	ESTACION DE MEDICION	2,177,573	2,177,573	134,386.32	2,140,076.02	98.28	12.000	19.000	158.33
3000456 ZONAS COSTERAS MONITOREADAS ANTE PELIGRO DE TSUNAMI	ZONA	2,177,573	2,177,573	134,386.32	2,140,076.02	98.28	12.000	19.000	158.33
15 LIMA		2,177,573	2,177,573	134,386.32	2,140,076.02	98.28	12.000	19.000	158.33
5001573 GENERACION Y DIFUSION DE INFORMACION	REPORTE TECNICO	679,879	684,564	129,631.33	671,180.81	98.05	12.000	12.000	100.00
15 LIMA		679,879	684,564	129,631.33	671,180.81	98.05	12.000	12.000	100.00
5001612 FORTALECIMIENTO DEL SISTEMA INTEGRAL DE PROCESAMIENTO DE INFORMACION	ESTACION DE MEDICION	2,333,451	2,328,766	182,130.10	2,305,820.53	99.01	8.000	21.000	262.50
15 LIMA		2,333,451	2,328,766	182,130.10	2,305,820.53	99.01	8.000	21.000	262.50
3000457 ZONAS GEOGRAFICAS CON GESTION DE INFORMACION VULCANOLOGICA	ZONA	1,453,940	1,453,940	135,415.15	1,347,938.61	92.71	3.00	3.00	100.00
5003366 FORTALECIMIENTO DEL SISTEMA OBSERVACIONAL VULCANOLOGICO	ESTACION DE MEDICION	1,150,780	1,133,524	71,198.84	1,064,854.29	93.06	12.000	12.000	100.00
04 AREQUIPA		1,150,780	1,133,524	71,198.84	1,064,854.29	93.06	12.000	12.000	100.00
5003367 GENERACION DE MAPAS DE ACTIVIDAD SISMO-VOLCANICA	ESTUDIO	303,160	320,416	64,216.31	293,084.32	91.47	2.000	2.000	100.00
04 AREQUIPA		303,160	320,416	64,216.31	293,084.32	91.47	2.000	2.000	100.00
PROYECTOS DE INVERSION DEL PROGRAMA		3,615,000	3,615,000		2,829,635.13	78.27	0.00	0.00	0.00



FORMATO 4

RESUMEN DE EJECUCIÓN PRESUPUESTAL DE PROGRAMAS PRESUPUESTALES SEGUN DEPARTAMENTO

SECTOR : 05 AMBIENTAL
 PLIEGO : 112 INSTITUTO GEOFISICO DEL PERU

Periodo : Anual

PROGRAMA PRESUPUESTAL PRODUCTO/PROYECTO ACTIVIDAD DEPARTAMENTO	UNIDAD DE MEDIDA	EJECUCION FINANCIERA				EJECUCION FISICA			AVANCE DE EJECUCION (%)
		PIA (S/.)	PIM (S/.)	MONTO DEVENGADO AL 1 SEMESTRE (S/.)	MONTO DEVENGADO ANUAL (S/.)	AVANCE ACUMULADO (%)	CANTIDAD PROGRAMADA	CANTIDAD EJECUTADA	
15 LIMA		3,615,000	3,615,000	2,829,635.13	78.27	0.000	0.000	0.000	0.00
TOTAL		12,080,749	12,080,749	1,004,533.30	91.67				

[Signature]
 RESPONSABLE
 (Nombre y Firma)
Ing. Martín Portugal Orejuela
 Director
 Oficina de Desarrollo Institucional - IGP



[Signature]
 TITULAR DEL PLIEGO
 (Nombre y Firma)
Dr. Ronald Woodman Polifitt
 Presidente Ejecutivo

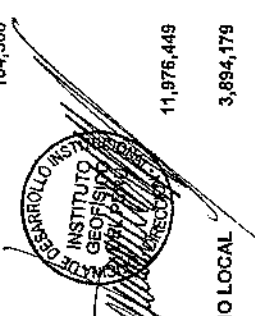


FORMATO 5

RESUMEN DE EJECUCION PRESUPUESTAL DE PROGRAMAS PRESUPUESTALES POR PRODUCTO DESAGREGADO POR ACTIVIDAD

SECTOR : 06 AMBIENTAL
 PLIEGO : 112 INSTITUTO GEOFISICO DEL PERU

PROGRAMA PRESUPUESTAL PRODUCTO/PROYECTO ACTIVIDAD	UNIDAD DE MEDIDA	EJECUCION FINANCIERA					EJECUCION FISICA			Periodo : Anual
		PIA (S/.)	PIM (S/.)	MONTO DEVENGADO AL 1 SEMESTRE (S/.)	MONTO DEVENGADO ANUAL (S/.)	AVANCE ACUMULADO (%)	CANTIDAD PROGRAMADA	CANTIDAD EJECUTADA	AVANCE DE EJECUCION (%)	
5003000 GESTION SOSTENIBLE DE RECURSOS TURALES Y DIVERSIDAD BIOLÓGICA		104,300	104,300	42,895.01	98,853.85	94.78				
000342 INSTITUCIONES PUBLICAS CON CAPACIDADES PARA LA CONSERVACION Y/O APROVECHAMIENTO SOSTENIBLE DE LOS RECURSOS NATURALES Y LA DIVERSIDAD BIOLÓGICA	INSTITUCION	104,300	104,300	42,895.01	98,853.85	94.78	1.00	1.00	1.00	100.00
5003000 ELABORACION Y ACTUALIZACION DE ESTUDIOS DE VALORACION ECONOMICA DE LOS RECURSOS NATURALES, DIVERSIDAD BIOLÓGICA Y SERVICIOS AMBIENTALES	ESTUDIO	104,300	104,300	42,895.01	98,853.85	94.78	1.000	1.000	1.000	100.00
000180 ZONAS GEOGRAFICAS CON GESTION DE INFORMACION SISMICA	GOBIERNO LOCAL	11,976,449	11,976,449	961,638.29	10,975,521.41	91.64	4.00	4.00	4.00	100.00
5001611 GENERACION DE ESTUDIOS TERRITORIALES DE PELIGRO SISMICO	ESTUDIO	1,716,606	1,716,606	380,075.39	1,660,870.01	97.92	20,000	20,000	10,000	50.00
5003366 FORTALECIMIENTO DEL SISTEMA OBSERVACIONAL SISMICO	ESTACION DE MEDICION	2,177,573	2,177,573	134,386.32	2,140,076.02	98.28	12,000	12,000	19,000	156.33
000456 ZONAS COSTERAS MONITOREADAS ANTE PELIGRO DE TSUNAMI	ZONA	3,013,330	3,013,330	311,761.43	2,977,001.34	98.79	4.00	4.00	4.00	100.00
5001573 GENERACION Y DIFUSION DE INFORMACION	REPORTE TECNICO	679,879	684,584	129,631.33	671,180.81	98.05	12,000	12,000	12,000	100.00
5001612 FORTALECIMIENTO DEL SISTEMA INTEGRAL DE PROCESAMIENTO DE MEDICION INFORMACION	ESTACION DE MEDICION	2,333,451	2,328,766	182,130.10	2,306,820.53	99.01	8,000	8,000	21,000	282.50
000457 ZONAS GEOGRAFICAS CON GESTION DE INFORMACION VULCANOLOGICA	ZONA	1,453,940	1,453,940	135,415.15	1,347,938.61	92.71	3.00	3.00	3.00	100.00
5003366 FORTALECIMIENTO DEL SISTEMA OBSERVACIONAL VULCANOLOGICO	ESTACION DE MEDICION	1,150,780	1,133,524	71,198.84	1,054,854.29	93.06	12,000	12,000	12,000	100.00
5003367 GENERACION DE MAPAS DE ACTIVIDAD SISMO-VOLCANICA	ESTUDIO	303,160	320,416	64,216.31	293,084.32	91.47	2,000	2,000	2,000	100.00
PROYECTOS DE INVERSIÓN DEL PROGRAMA		3,615,000	3,615,000		2,829,638.13	78.27	0.00	0.00	0.00	0.00



FORMATO 5

RESUMEN DE EJECUCION PRESUPUESTAL DE PROGRAMAS PRESUPUESTALES POR PRODUCTO DESAGREGADO POR ACTIVIDAD

SECTOR : 05 AMBIENTAL
PLIEGO : 112 INSTITUTO GEOFISICO DEL PERU

PROGRAMA PRESUPUESTAL PRODUCTO/PROYECTO ACTIVIDAD	UNIDAD DE MEDIDA	EJECUCION FINANCIERA				EJECUCION FISICA			AVANCE DE EJECUCION (%)
		P/A (S/.)	P/M (S/.)	MONTO DEVENGADO AL I SEMESTRE (S/.)	MONTO DEVENGADO ANUAL (S/.)	AVANCE ACUMULADO (%)	CANTIDAD PROGRAMADA	CANTIDAD EJECUTADA	
TOTAL		12,080,749	12,080,749	1,004,533.30	11,074,374.96	91.67			



[Signature]
RESPONSABLE
(Nombre y Firma)
Ing. Martín Portugal Orejuela
Director
Oficina de Desarrollo Institucional - IGPI




[Signature]
TITULAR DEL PLIEGO
(Nombre y Firma)
Dr. Ronald Woodman Politt
Presidente Ejecutivo

FORMATO 6

RESUMEN DE EJECUCIÓN PRESUPUESTAL DE PROGRAMAS PRESUPUESTALES POR EJECUTORA SEGUN PRODUCTO DESAGREGADO POR ACTIVIDAD

SECTOR:05 AMBIENTAL PUEGO :112 INSTITUTO GEOFISICO DEL PERU	PROGRAMA PRESUPUESTAL UNIDAD EJECUTORA PRODUCTO/PROYECTO ACTIVIDAD	UNIDAD DE MEDIDA	EJECUCION FINANCIERA					EJECUCION FISICA				Periodo : Anual	
			PIA (S/.)	PIM (S/.)	MONTO DEVENGADO AL I SEMESTRE (S/.)	MONTO DEVENGADO ANUAL (S/.)	AVANCE ACUMULADO (%)	CANTIDAD PROGRAMADA	CANTIDAD EJECUTADA	AVANCE DE EJECUCION (%)			
5	GESTION SOSTENIBLE DE RECURSOS TURALES Y DIVERSIDAD BIOLOGICA		104,300	104,300	42,895.01	98,853.85	94.78						
01	INSTITUTO GEOFISICO DEL PERU (000084)		104,300	104,300	42,895.01	98,853.85	94.78						
3000342	INSTITUCIONES PUBLICAS CON CAPACIDADES PARA LA CONSERVACION Y/O APROVECHAMIENTO SOSTENIBLE DE LOS RECURSOS NATURALES Y LA DIVERSIDAD BIOLOGICA	INSTITUCION	104,300	104,300	42,895.01	98,853.85	94.78	1.00	1.00	1.00	1.00	100.00	100.00
5003000	ELABORACION Y ACTUALIZACION ESTUDIO DE ESTUDIOS DE VALORACION ECONOMICA DE LOS RECURSOS NATURALES, DIVERSIDAD BIOLOGICA Y SERVICIOS AMBIENTALES		104,300	104,300	42,895.01	98,853.85	94.78	1.000	1.000	1.000	1.000	100.00	100.00
3	REDUCCION DE VULNERABILIDAD Y GESTION DE EMERGENCIAS POR DESASTRES		11,976,449	11,976,449	961,638.29	10,976,521.11	91.64						
01	INSTITUTO GEOFISICO DEL PERU (000084)		11,976,449	11,976,449	961,638.29	10,976,521.11	91.64						
3000180	ZONAS GEOGRAFICAS CON GESTION DE INFORMACION SISMICA	GOBIERNO LOCAL	3,894,179	3,894,179	514,461.71	3,820,946.03	98.12	4.00	4.00	4.00	4.00	100.00	100.00
5001811	GENERACION DE ESTUDIOS TERRITORIALES DE PELIGRO SISMICO	ESTUDIO	1,716,606	1,716,606	380,075.39	1,680,870.01	97.92	20.000	20.000	20.000	20.000	50.00	50.00
5003365	FORTALECIMIENTO DEL SISTEMA OBSERVACIONAL SISMICO	ESTACION DE MEDICION	2,177,573	2,177,573	134,386.32	2,140,076.02	98.28	12.000	12.000	12.000	12.000	158.33	158.33
3000456	ZONAS COSTERAS MONITOREADAS ANTE PELIGRO DE TSUNAMI	ZONA	3,013,330	3,013,330	311,761.43	2,977,001.34	98.79	4.00	4.00	4.00	4.00	100.00	100.00
5001573	GENERACION Y DIFUSION DE INFORMACION	REPORTE TECNICO	679,879	694,664	129,631.33	671,180.81	98.06	12.000	12.000	12.000	12.000	100.00	100.00
5001612	FORTALECIMIENTO DEL SISTEMA INTEGRAL DE PROCESAMIENTO DE INFORMACION	ESTACION DE MEDICION	2,333,451	2,328,786	182,130.10	2,305,820.53	99.01	8.000	8.000	8.000	21.000	262.50	262.50
3000457	ZONAS GEOGRAFICAS CON GESTION DE INFORMACION VULCANOLOGICA	ZONA	1,453,940	1,453,940	135,415.15	1,347,938.61	92.71	3.00	3.00	3.00	3.00	100.00	100.00
5003366	FORTALECIMIENTO DEL SISTEMA OBSERVACIONAL VULCANOLOGICO	ESTACION DE MEDICION	1,150,780	1,133,524	71,188.84	1,054,854.29	93.06	12.000	12.000	12.000	12.000	100.00	100.00
5003367	GENERACION DE MAPAS DE ACTIVIDAD SISMO-VOLCANICA	ESTUDIO	303,160	320,416	64,216.31	293,084.32	91.47	2.000	2.000	2.000	2.000	100.00	100.00
	PROYECTOS DE INVERSION DEL PROGRAMA		3,615,000	3,615,000		2,829,635.13	78.27	0.00	0.00	0.00	0.00	0.00	0.00



FORMATO 6

RESUMEN DE EJECUCIÓN PRESUPUESTAL DE PROGRAMAS PRESUPUESTALES POR EJECUTORA SEGUN PRODUCTO DESAGREGADO POR ACTIVIDAD

SECTOR : 05 AMBIENTAL
PLIEGO : 112 INSTITUTO GEOFISICO DEL PERU

PROGRAMA PRESUPUESTAL UNIDAD EJECUTORA PRODUCTO/PROYECTO ACTIVIDAD	UNIDAD DE MEDIDA	EJECUCION FINANCIERA				EJECUCION FISICA				AVANCE DE EJECUCION (%)
		PIA (S/.)	PIM (S/.)	MONTO DEVENGADO AL 1 SEMESTRE (S/.)	MONTO DEVENGADO ANUAL (S/.)	AVANCE ACUMULADO (%)	CANTIDAD PROGRAMADA	CANTIDAD EJECUTADA	AVANCE DE EJECUCION (%)	
TOTAL		12,080,749	12,080,749	1,004,533.30	11,074,374.96	91.67				

[Signature]
RESPONSABLE
(Nombre y Firma)
Ing. Martín Portugal Orejuela
Director
Oficina de Desarrollo Institucional - IGP



[Signature]

TITULAR DEL PLIEGO
(Nombre y Firma)

Dr. Ronald Woodman Politz
Presidente Ejecutivo